



Лесковац

www.gradleskovac.org

СЛУЖБЕНИ ГЛАСНИК ГРАДА ЛЕСКОВЦА

ISSN 2334-7260

COBISS.SR-ID 196458764

Цена овог броја је 864,00 динара

ИЗЛАЗИ ПО ПОТРЕБИ

ЛЕСКОВАЦ
26. СЕПТЕМБРА 2025.

БРОЈ 28 ГОДИНА XXXVI

АКТИ СКУПШТИНЕ ОПШТИНЕ БОЈНИК

461

На основу члана 59 став 7 Закона о јавним предузећима („Сл. гласник РС“, бр. 15/16 и 88/19), члана 32 став 1 тачка 8) Закона о локалној самоуправи („Сл. гласник РС“, бр. 129/07, 83/14-др. Закон, 101/16 – др. Закон и 47/18 и 111/21-др закон), члан 40 став 1 тачка 56) Статута општине Бојник („Сл. гласник града Лесковца“, бр. 6/19) Скупштина општине Бојник на седници одржаној дана 24.09.2025. године, донела је

РЕШЕЊЕ

**О ДАВАЊУ САГЛАСНОСТИ НА ПРВУ
ИЗМЕНУ ПРОГРАМА ПОСЛОВАЊА ЈП
ЗА ВОДОСНАБДЕВАЊЕ „БРЕСТОВАЦ-
БОЈНИК-ДОЉЕВАЦ“ У БОЈНИКУ ЗА 2025.
ГОДИНУ**

I

ДАЈЕ СЕ САГЛАСНОСТ на Прву измену Програма пословања ЈП за водоснабдевање „Брестовац-Бојник-Дољевац“ у Бојнику за 2025. годину, број: 654 од 05.09.2025. године.

II

Саставни део овог Решења је Прву измену Програма пословања ЈП за водоснабдевање „Брестовац-Бојник-Дољевац“ у Бојнику за 2025. годину, број: 654 од 05.09.2025. године.

III

Решење ступа на снагу даном доношења и

биће објављено у „Службеном гласнику града Лесковца“.

СКУПШТИНА ОПШТИНЕ БОЈНИК

Број: 003815800 2025 04492 001 000 400 045
Д а т у м: 24.09.2025. године

ПРЕДСЕДНИК СО БОЈНИК
Младен Ђорђевић

462

На основу члана 59 став 7 Закона о јавним предузећима („Сл. гласник РС“, бр. 15/16 и 88/19), члана 32 став 1 тачка 8) Закона о локалној самоуправи („Сл. гласник РС“, бр. 129/07, 83/14-др. Закон, 101/16 – др. Закон и 47/18 и 111/21-др закон), члан 40 став 1 тачка 56) Статута општине Бојник („Сл. гласник града Лесковца“, бр. 6/19) Скупштина општине Бојник на седници одржаној дана 24.09.2025. године, донела је

РЕШЕЊЕ

**О ДАВАЊУ САГЛАСНОСТИ НА ПРВУ
ИЗМЕНУ ПРОГРАМА СУБВЕНЦИЈА ЈП
ЗА ВОДОСНАБДЕВАЊЕ „БРЕСТОВАЦ-
БОЈНИК-ДОЉЕВАЦ“ У БОЈНИКУ ЗА 2025.
ГОДИНУ**

I

ДАЈЕ СЕ САГЛАСНОСТ на Прву измену Програма субвенција ЈП за водоснабдевање „Бре-

стовац-Бојник-Дољевац“ у Бојнику за 2025. годину, број: 655 од 05.09.2025. године.

II

Саставни део овог Решења је Прва измену Програма субвенција ЈП за водоснабдевање „Брестовац-Бојник-Дољевац“ у Бојнику за 2025. годину, број: 655 од 05.09.2025. године.

III

Решење ступа на снагу даном доношења и биће објављено у „Службеном гласнику града Лесковца“.

СКУПШТИНА ОПШТИНЕ БОЈНИК

Број: 003815963 2025 04492 001 000 000 001

Д а т у м: 24.09.2025. године

ПРЕДСЕДНИК СО БОЈНИК

Младен Ђорђевић

463

На основу члана 59 став 7 Закона о јавним предузећима („Сл. гласник РС“, бр. 15/16 и 88/19), члана 32 став 1 тачка 8) Закона о локалној самоуправи („Сл. гласник РС“, бр. 129/07, 83/14-др. Закон, 101/16 – др. Закон и 47/18 и 111/21 – др. закон), члан 40 став 1 тачка 56) Статута општине Бојник („Сл. гласник града Лесковца“, бр. 6/19) Скупштина општине Бојник на седници одржаној дана 24.09.2025. године, донела је

РЕШЕЊЕ

О ДАВАЊУ САГЛАСНОСТИ НА ТРЕЋУ ИЗМЕНУ И ДОПУНУ ПРОГРАМА ПОСЛОВАЊА ЈКП „ЈЕДИНСТВО“ БОЈНИК ЗА 2025. ГОДИНУ СА ФИНАНСИЈСКИМ ПЛАНОМ И ПРОГРАМОМ СУБВЕНЦИЈА

I

ДАЈЕ СЕ САГЛАСНОСТ на Трећу измену и допуну Програма пословања ЈКП „Јединство“ Бојник за 2025. годину са финансијским планом и програмом субвенција, број: 1409/2025

од 16.09.2025. године.

II

Саставни део овог Решења је Трећа измена и допуна Програма пословања ЈКП „Јединство“ Бојник за 2025. годину са финансијским планом и програмом субвенција, број: 1409/2025 од 16.09.2025. године.

III

Решење ступа на снагу даном доношења и биће објављено у „Службеном гласнику града Лесковца“.

СКУПШТИНА ОПШТИНЕ БОЈНИК

Број: 003835471 2025 04492 001 000 000 001

Д а т у м: 24.09.2025. године

ПРЕДСЕДНИК СО БОЈНИК

Младен Ђорђевић

464

На основу члана 63. Закона о буџетском систему (Службени гласник РС, бр. 54/2009, 73/2010, 101/2010, 101/2011, 93/2012, 62/2013, 63/2013 – исправка, 108/2013, 142/2014, 68/2015 – др. закон и 103/2015, 99/2016, 113/2017, 95/2018, 31/2019, 72/2019, 149/2020, 138/2022, 118/2021-др. закон и 92/2023) и члана 32. Закона о локалној самоуправи (Службени гласник РС, број 129/2007, 83/2014 – др. закон, 101/2016 – др. закон, 47/2018 и 111/2021 – др. закон) и члана 40. Статута општине Бојник (02 Број 06-5-1/19, од 18.02.2019. године), Скупштина општине Бојник је на седници од 24.09.2025. године, донела

ОДЛУКА

О ТРЕЋОЈ ИЗМЕНИ И ДОПУНИ ОДЛУКЕ О БУЏЕТУ ОПШТИНЕ БОЈНИК ЗА 2025. ГОДИНУ

I ОПШТИ ДЕО

Члан 1.

Мења се члан 1. Одлуке о буџету општине Бојник за 2025. годину ("Службени гласник града Лесковца", бр. 43/2024) и гласи:

Приходи и примања, расходи и издаци буџета општине Бојник за 2025. годину (у даљем тексту: Буџет), састоје се од:

Опис	Износ
1	2
А. РАЧУН ПРИХОДА И ПРИМАЊА, РАСХОДА И ИЗДАТАКА	
1. Укупни приходи и примања од продаје нефинансијске имовине	922.514.143,00
1.1. ТЕКУЋИ ПРИХОДИ у чему:	920.494.143,00
- буџетска средства	894.455.262,00
- сопствени приходи	0,00
- донације	25.938.881,00
1.2. ПРИМАЊА ОД ПРОДАЈЕ НЕФИНАНСИЈСКЕ ИМОВИНЕ	2.020.000,00
2. Укупни расходи и издаци за набавку нефинансијске имовине	
2.1. ТЕКУЋИ РАСХОДИ у чему:	834.654.662,00
- текући буџетски расходи	813.311.061,00
- расходи из сопствених прихода	0,00
- донације	21.343.601,00
2.2. ИЗДАЦИ ЗА НАБАВКУ НЕФИНАНСИЈСКЕ ИМОВИНЕ у чему:	85.739.481,00
- текући буџетски издаци	81.144.201,00
- издаци из сопствених прихода	0,00
- донације	4.595.280,00
БУЏЕТСКИ СУФИЦИТ/ДЕФИЦИТ	-21.176.553,00
Издаци за набавку финансијске имовине (у циљу спровођења јавних политика)	0,00
УКУПАН ФИСКАЛНИ СУФИЦИТ/ДЕФИЦИТ	-21.176.553,00
Б. РАЧУН ФИНАНСИРАЊА	
Примања од продаје финансијске имовине	0,00
Примања од задуживања	20.000.000,00
Неутрошена средства из претходних година	1.176.553,00
Издаци за отплату главнице дуга	0,00
НЕТО ФИНАНСИРАЊЕ	21.176.553,00

Приходи и примања, расходи и издаци буџета утврђени су у следећим износима:

Опис	Економ. класиф.	Износ
1	2	3
УКУПНИ ПРИХОДИ И ПРИМАЊА ОД ПРОДАЈЕ НЕФИНАНСИЈСКЕ ИМОВИНЕ		922.514.143,00
1. Порески приходи	71	231.530.000,00
Порез на доходак, добит и капиталне добитке (осим самодоприноса)	711	190.480.000,00
1.1. Самодопринос	711180	0,00
1.2. Порез на имовину	713	29.000.000,00
1.3. Порез на имовину	713	29.000.000,00
1.4. Остали порески приходи	714	7.050.000,00
1.5. Други порески приходи	716	5.000.000,00
2. Непорески приходи, у чему:	74	444.425.262,00

Опис	Економ. класиф.	Износ
1	2	3
поједине врсте накнада са одређеном наменом (наменски приходи)		0,00
- приходи од продаје добара и услуга		0,00
3. Меморандумске ставке	77	85.000,00
4. Донације	731+732	1.930.706,00
5. Трансфери	733	242.523.175,00
6. Примања од продаје нефинансијске имовине	8	2.020.000,00
УКУПНИ РАСХОДИ И ИЗДАЦИ ЗА НАБАВКУ НЕФИНАНСИЈСКЕ И ФИНАНСИЈСКЕ ИМОВИНЕ (ЗБИР 1+2+3)		943.690.696,00
1. Текући расходи	4	855.951.215,00
1.1. Расходи за запослене	41	255.329.035,00
1.2. Коришћење роба и услуга	42	239.640.408,00
1.3. Отплата камата	44	170.000,00
1.4. Субвенције	45	66.904.000,00
1.5. Социјална заштита из буџета	47	61.887.289,00
1.6. Остали расходи, у чему:- средства резерви	48 + 49 + 464 + 465	118.118.427,00
1.7. Трансфери	463	113.902.056,00
2. Издаци за набавку нефинансијске имовине	5	87.739.481,00
3. Издаци за набавку финансијске имовине (осим 6211)	62	0,00
ПРИМАЊА ОД ПРОДАЈЕ ФИНАНСИЈСКЕ ИМОВИНЕ И ЗАДУЖИВАЊА		20.000.000,00
Примања по основу отплате кредита и продаје финансијске имовине	92	0,00
2. Задуживање	91	20.000.000,00
2.1. Задуживање код домаћих кредитора	911	20.000.000,00
2.1. Задуживање код страних кредитора	912	0,00
ОТПЛАТА ДУГА И НАБАВКА ФИНАНСИЈСКЕ ИМОВИНЕ		0,00
3. Отплата дуга	61	0,00
3.1. Отплата дуга домаћим кредиторима	611	0,00
3.2. Отплата дуга страним кредиторима	612	0,00
3.3. Отплата дуга по гаранцијама	613	0,00
4. Набавка финансијске имовине	6211	0,00
НЕРАСПОРЕЂЕНИ ВИШАК ПРИХОДА ИЗ РАНИЈИХ ГОДИНА (класа 3, извор финансирања 17)	3	1.176.553,00

Члан 2.

Мења се члан 2. став 1. Одлуке о буџету општине Бојник за 2025. годину ("Службени гласник града Лесковца", бр. 43/2024) и гласи:

Средства текуће буџетске резерве планирају се у буџету општине у износу од 3.835.700,00 динара.

Члан 3.

Мења се члан 4. Одлуке о буџету општине Бојник за 2025. годину ("Службени гласник града Лесковца", бр. 43/2024) и гласи:

Укупна средства буџета у износу од 943.690.696,00 динара, утврђена овом одлуком, распоређена су по програмској класификацији датој у табели:

ПЛАН РАСХОДА ПО ПРОГРАМИМА
За период: 01.01.2025-31.12.2025

	Назив програма	Износ
1	СТАНОВАЊЕ, УРБАНИЗАМ И ПРОСТОРНО ПЛАНИРАЊЕ	17.958.000,00
2	КОМУНАЛНЕ ДЕЛАТНОСТИ	82.438.960,00
3	ЛОКАЛНИ ЕКОНОМСКИ РАЗВОЈ	14.640.000,00
4	РАЗВОЈ ТУРИЗМА	29.500.000,00
5	ПОЉОПРИВРЕДА И РУРАЛНИ РАЗВОЈ	8.130.000,00
6	ЗАШТИТА ЖИВОТНЕ СРЕДИНЕ	9.555.769,00
7	ОРГАНИЗАЦИЈА САОБРАЋАЈА И САОБРАЋАЈНА ИНФРАСТРУКТУРА	56.774.000,00
8	ПРЕДШКОЛСКО ВАСПИТАЊЕ	92.235.605,00
9	ОСНОВНО ОБРАЗОВАЊЕ	73.093.228,00
10	СРЕДЊЕ ОБРАЗОВАЊЕ	23.958.600,00
11	СОЦИЈАЛНА И ДЕЧЈА ЗАШТИТА	72.349.517,00
12	ЗДРАВСТВЕНА ЗАШТИТА	30.500.000,00
13	РАЗВОЈ КУЛТУРЕ И ИНФОРМИСАЊА	67.027.500,00
14	РАЗВОЈ СПОРТА И ОМЛАДИНЕ	94.320.000,00
15	ОПШТЕ УСЛУГЕ ЛОКАЛНЕ САМОУПРАВЕ	209.776.410,00
16	ПОЛИТИЧКИ СИСТЕМ ЛОКАЛНЕ САМОУПРАВЕ	59.933.107,00
17	ЕНЕРГЕТСКА ЕФИКАСНОСТ И ОБНОВЉИВИ ИЗВОРИ ЕНЕРГИЈЕ	1.500.000,00
	Укупно за БК	943.690.696,00

Издаци за капиталне пројекте, планирани за буџетску 2025 годину и наредне две године, исказани су у табели:

Економ. класиф.	Ред. број	Опис	2025.	2026.	2027.
1	2	3	4	5	6
		А. КАПИТАЛНИ ПРОЈЕКТИ			
511	1.	Реконструкција путне мреже у Ђуковацу:	14.000.000,00	8.265.261,00	0,00
		Година почетка финансирања: 2025			
		Година завршетка финансирања: 2026			
		Укупна вредност пројекта: 22.265.261,00			
		Извори финансирања:			
		Приходи из буџета: 22.265.261,00			
	2.	Улична расвета у МЗ Ображда	2.709.600,00	0,00	0,00
		Година почетка финансирања: 2025			
		Година завршетка финансирања: 2025			
		Укупна вредност пројекта: 2.709.600,00			

Економ. класиф.	Ред. број	Опис	2025.	2026.	2027.
		Извори финансирања:			
		Приходи из буџета: 2.709.600,00			
	3.	Реконструкција тротоара у ул. Стојан Љубић (испред пословне банке):	0,00	2.500.000,00	0,00
		Година почетка финансирања: 2026			
		Година завршетка финансирања: 2026			
		Укупна вредност пројекта: 2.500.000,00			
		Извори финансирања:			
		Приходи из буџета: 2.500.000,00			
	4.	Санација објеката социјалне заштите у Бојнику	5.383.440,00	0,00	0,00
		Година почетка финансирања: 2025			
		Година завршетка финансирања: 2025			
		Укупна вредност пројекта: 5.383.440,00			
		Извори финансирања:			
		Приходи из буџета: 727.402,00			
		Приходи од других нивоа власти: 4.656.038,00			
	5.	Реконструкција пута у МЗ Каменица	3.683.956,00	0,00	0,00
		Година почетка финансирања: 2025			
		Година завршетка финансирања: 2025			
		Укупна вредност пројекта: 3.683.956,00			
		Извори финансирања:			
		Приходи из буџета: 3.683.956,00			
	6.	Реконструкција пута у МЗ Ђаце	9.261.648,00	0,00	0,00
		Година почетка финансирања: 2025			
		Година завршетка финансирања: 2025			
		Укупна вредност пројекта: 9.261.648,00			
		Извори финансирања:			
		Приходи из буџета: 9.261.648,00			
	7.	Реконструкција пута у МЗ Славник	12.000.000,00	0,00	0,00
		Година почетка финансирања: 2025			
		Година завршетка финансирања: 2025			
		Укупна вредност пројекта: 12.000.000,00			
		Извори финансирања:			
		Приходи из буџета: 12.000.000,00			
	8.	Набавка, замена, реконструкција и санација котларница за грејање	6.215.683,00	0,00	0,00
		Година почетка финансирања: 2025			
		Година завршетка финансирања: 2025			
		Укупна вредност пројекта: 6.215.683,00			
		Извори финансирања:			
		Приходи из буџета: 1.776.600,00			
		Приходи од других нивоа власти: 4.439.083,00			

II ПОСЕБАН ДЕО

Члан 4 .

Члан 5. Одлуке о буџету општине Бојник за 2025. годину ("Службени гласник града Лесковца", број 43/2024) мења се и гласи:

"Укупни расходи и издаци, укључујући издатке за отплату главнице дуга, у износу од 943.690.696,00 динара, финансирани из свих извора финансирања распоређују се по корисницима и врстама издатака, и то:

**II ПОСЕБАН ДЕО
ПЛАН РАСХОДА**

Шифра функц. класиф.	Број позиције	Економ. класиф.	Опис	Средства из бюџета 01	Средства из сопствених извора 04	Средства из осталих извора	Укупно	Структура (%)
Раздео	1		СКУПШТИНА ОПШТИНЕ					
Функц. клас.	110		Извршни и законодавни органи, финансијски и фискални послови и спољни послови					
Програм	2101		ПОЛИТИЧКИ СИСТЕМ ЛОКАЛНЕ САМОУПРАВЕ					
Активност	0001		Функционисање скупштине					
110	1/0	411000	ПЛАТЕ, ДОДАЦИ И НАКНАДЕ ЗАПОСЛЕНИХ (ЗАРАДЕ)	6.500.000,00	0,00	0,00	6.500.000,00	0,69
110	2/0	412000	СОЦИЈАЛНИ ДОПРИНОСИ НА ТЕРЕТ ПОСЛОДАВЦА	1.000.000,00	0,00	0,00	1.000.000,00	0,11
110	3/0	413000	НАКНАДЕ У НАТУРИ	20.000,00	0,00	0,00	20.000,00	0,00
110	4/0	414000	СОЦИЈАЛНА ДАВАЊА ЗАПОСЛЕНИМА	50.000,00	0,00	0,00	50.000,00	0,01
110	5/0	415000	НАКНАДЕ ТРОШКОВА ЗА ЗАПОСЛЕНЕ	300.000,00	0,00	0,00	300.000,00	0,03
110	5/1	416000	НАГРАДЕ ЗАПОСЛЕНИМА И ОСТАЛИ ПОСЕБНИ РАСХОДИ	165.000,00	0,00	0,00	165.000,00	0,02
110	6/0	422000	ТРОШКОВИ ПУТОВАЊА	100.000,00	0,00	0,00	100.000,00	0,01
110	7/0	423000	УСЛУГЕ ПО УГОВОРУ	15.920.000,00	0,00	0,00	15.920.000,00	1,69
110	8/0	426000	МАТЕРИЈАЛ	2.000.000,00	0,00	0,00	2.000.000,00	0,21
110	9/0	481000	ДОТАЦИЈЕ НЕВЛАДИНИМ ОРГАНИЗАЦИЈАМА	22.000,00	0,00	0,00	22.000,00	0,00
Укупно за активност		0001	Функционисање скупштине	26.077.000,00	0,00	0,00	26.077.000,00	2,76
			Извори финансирања за функцију 110:					
		01	Приходе из буџета	26.077.000,00				
Укупно за функц. клас.		110	Извршни и законодавни органи, финансијски и фискални послови и спољни послови	26.077.000,00	0,00	0,00	26.077.000,00	2,76
Функц. клас.	160		Опште јавне услуге неklasификоване на другом месту					
Програм	2101		ПОЛИТИЧКИ СИСТЕМ ЛОКАЛНЕ САМОУПРАВЕ					
Активност	0003		Подршка раду извршних органа власти и скупштине					
160	10/0	481000	ДОТАЦИЈЕ НЕВЛАДИНИМ ОРГАНИЗАЦИЈАМА	243.107,00	0,00	0,00	243.107,00	0,03
Укупно за активност		0003	Подршка раду извршних органа власти и скупштине	243.107,00	0,00	0,00	243.107,00	0,03
			Извори финансирања за функцију 160:					
		01	Приходе из буџета	243.107,00				

Шифра функц. класиф.	Број позиције	Економ. класиф.	Опис	Средства из буџета 01	Средства из сопствених извора 04	Средства из осталих извора	Укупно	Структура (%)
Укупно за функц. клас.	160		Опште јавне услуге неklasификоване на другом месту	243.107,00	0,00	0,00	243.107,00	0,03
			Извори финансирања за раздео 1:					
	01		Приходе из буџета	26.320.107,00				
Укупно за раздео	1		СКУПШТИНА ОПШТИНЕ	26.320.107,00	0,00	0,00	26.320.107,00	2,79
Раздео	2		ПРЕДСЕДНИК ОПШТИНЕ					
Функц. клас.	110		Извршни и законодавни органи, финансијски и фискални послови и спољни послови					
Програм	2101		ПОЛИТИЧКИ СИСТЕМ ЛОКАЛНЕ САМОУПРАВЕ					
Активност	0002		Функционисање извршних органа					
110	11/0	411000	ПЛАТЕ, ДОДАЦИ И НАКНАДЕ ЗАПОСЛЕНИХ (ЗАРАДЕ)	5.000.000,00	0,00	0,00	5.000.000,00	0,53
110	12/0	412000	СОЦИЈАЛНИ ДОПРИНОСИ НА ТЕРЕТ ПОСЛОДАВЦА	780.000,00	0,00	0,00	780.000,00	0,08
110	13/0	413000	НАКНАДЕ У НАТУРИ	20.000,00	0,00	0,00	20.000,00	0,00
110	14/0	414000	СОЦИЈАЛНА ДАВАЊА ЗАПОСЛЕНИМА	80.000,00	0,00	0,00	80.000,00	0,01
110	15/0	415000	НАКНАДЕ ТРОШКОВА ЗА ЗАПОСЛЕНЕ	150.000,00	0,00	0,00	150.000,00	0,02
110	16/0	421000	СТАЛНИ ТРОШКОВИ	100.000,00	0,00	0,00	100.000,00	0,01
110	17/0	422000	ТРОШКОВИ ПУТОВАЊА	100.000,00	0,00	0,00	100.000,00	0,01
110	18/0	423000	УСЛУГЕ ПО УГОВОРУ	8.100.000,00	0,00	0,00	8.100.000,00	0,86
110	19/0	424000	СПЕЦИЈАЛИЗОВАНЕ УСЛУГЕ	300.000,00	0,00	0,00	300.000,00	0,03
110	20/0	425000	ТЕКУЋЕ ПОПРАВКЕ И ОДРЖАВАЊЕ	10.000,00	0,00	0,00	10.000,00	0,00
110	21/0	426000	МАТЕРИЈАЛ	2.500.000,00	0,00	0,00	2.500.000,00	0,26
110	22/0	472000	НАКНАДЕ ЗА СОЦИЈАЛНУ ЗАШТИТУ ИЗ БУЏЕТА	600.000,00	0,00	0,00	600.000,00	0,06
110	23/0	481000	ДОТАЦИЈЕ НЕВЛАДИНИМ ОРГАНИЗАЦИЈАМА	29.000,00	0,00	0,00	29.000,00	0,00
Укупно за активност		0002	Функционисање извршних органа	17.769.000,00	0,00	0,00	17.769.000,00	1,88
			Извори финансирања за функцију 110:					
		01	Приходе из буџета	17.769.000,00				
Укупно за функц. клас.	110		Извршни и законодавни органи, финансијски и фискални послови и спољни послови	17.769.000,00	0,00	0,00	17.769.000,00	1,88
			Извори финансирања за раздео 2:					
		01	Приходе из буџета	17.769.000,00				
Укупно за раздео	2		ПРЕДСЕДНИК ОПШТИНЕ	17.769.000,00	0,00	0,00	17.769.000,00	1,88

Шифра функц. класиф.	Број позиције	Економ. класиф.	Опис	Средства из буџета 01	Средства из сопствених извора 04	Средства из осталих извора	Укупно	Структура (%)
Раздео	3	ОПШТИНСКО ВЕЋЕ						
Функц. клас.	110	Извршни и законодавни органи, финансијски и фискални послови и спољни послови						
Програм	2101	ПОЛИТИЧКИ СИСТЕМ ЛОКАЛНЕ САМОУПРАВЕ						
Активност	0002	Функционисање извршних органа						
110	24/0	411000	ПЛАТЕ, ДОДАЦИ И НАКНАДЕ ЗАПОСЛЕНИХ (ЗАРАДЕ)	8.000.000,00	0,00	0,00	8.000.000,00	0,85
110	25/0	412000	СОЦИЈАЛНИ ДОПРИНОСИ НА ТЕРЕТ ПОСЛОДАВЦА	1.300.000,00	0,00	0,00	1.300.000,00	0,14
110	26/0	413000	НАКНАДЕ У НАТУРИ	30.000,00	0,00	0,00	30.000,00	0,00
110	27/0	414000	СОЦИЈАЛНА ДАВАЊА ЗАПОСЛЕНИМА	70.000,00	0,00	0,00	70.000,00	0,01
110	28/0	415000	НАКНАДЕ ТРОШКОВА ЗА ЗАПОСЛЕНЕ	700.000,00	0,00	0,00	700.000,00	0,07
110	29/0	421000	СТАЛНИ ТРОШКОВИ	0,00	0,00	0,00	0,00	0,00
110	30/0	422000	ТРОШКОВИ ПУТОВАЊА	0,00	0,00	0,00	0,00	0,00
110	31/0	423000	УСЛУГЕ ПО УГОВОРУ	4.500.000,00	0,00	0,00	4.500.000,00	0,48
110	32/0	424000	СПЕЦИЈАЛИЗОВАНЕ УСЛУГЕ	50.000,00	0,00	0,00	50.000,00	0,01
110	33/0	426000	МАТЕРИЈАЛ	850.000,00	0,00	0,00	850.000,00	0,09
110	34/0	472000	НАКНАДЕ ЗА СОЦИЈАЛНУ ЗАШТИТУ ИЗ БУЏЕТА	300.000,00	0,00	0,00	300.000,00	0,03
110	35/0	481000	ДОТАЦИЈЕ НЕВЛАДИНИМ ОРГАНИЗАЦИЈАМА	44.000,00	0,00	0,00	44.000,00	0,00
Укупно за активност		0002	Функционисање извршних органа	15.844.000,00	0,00	0,00	15.844.000,00	1,68
			Извори финансирања за функцију 110:					
		01	Приходе из буџета	15.844.000,00				
Укупно за функц. клас.		110	Извршни и законодавни органи, финансијски и фискални послови и спољни послови	15.844.000,00	0,00	0,00	15.844.000,00	1,68
			Извори финансирања за раздео 3:					
		01	Приходе из буџета	15.844.000,00				
Укупно за раздео		3	ОПШТИНСКО ВЕЋЕ	15.844.000,00	0,00	0,00	15.844.000,00	1,68
Раздео	4	ОПШТИНСКО ПРАВОБРАНИЛАШТВО						
Функц. клас.	330	Судови						
Програм	0602	ОПШТЕ УСЛУГЕ ЛОКАЛНЕ САМОУПРАВЕ						
Активност	0004	Општинско/градско правобранилаштво						

Шифра функц. класиф.	Број позиције	Економ. класиф.	Опис	Средства из бюдета 01	Средства из сопствених извора 04	Средства из осталих извора	Укупно	Структура (%)
330	36/0	411000	ПЛАТЕ, ДОДАЦИ И НАКНАДЕ ЗАПОСЛЕНИХ (ЗАРАДЕ)	2.200.000,00	0,00	0,00	2.200.000,00	0,23
330	37/0	412000	СОЦИЈАЛНИ ДОПРИНОСИ НА ТЕРЕТ ПОСЛОДАВЦА	350.000,00	0,00	0,00	350.000,00	0,04
330	38/0	414000	СОЦИЈАЛНА ДАВАЊА ЗАПОСЛЕНИМА	50.000,00	0,00	0,00	50.000,00	0,01
330	39/0	415000	НАКНАДЕ ТРОШКОВА ЗА ЗАПОСЛЕНЕ	150.000,00	0,00	0,00	150.000,00	0,02
330	40/0	421000	СТАЛНИ ТРОШКОВИ	0,00	0,00	0,00	0,00	0,00
330	41/0	422000	ТРОШКОВИ ПУТОВАЊА	0,00	0,00	0,00	0,00	0,00
330	42/0	423000	УСЛУГЕ ПО УГОВОРУ	40.000,00	0,00	0,00	40.000,00	0,00
330	43/0	424000	СПЕЦИЈАЛИЗОВАНЕ УСЛУГЕ	40.000,00	0,00	0,00	40.000,00	0,00
330	44/0	426000	МАТЕРИЈАЛ	300.000,00	0,00	0,00	300.000,00	0,03
330	45/0	481000	ДОТАЦИЈЕ НЕВЛАДИНИМ ОРГАНИЗАЦИЈАМА	14.950,00	0,00	0,00	14.950,00	0,00
Укупно за активност		0004	Општинско/градско правобранилаштво	3.144.950,00	0,00	0,00	3.144.950,00	0,33
			Извори финансирања за функцију 330:					
		01	Приходе из буџета	3.144.950,00				
Укупно за функц. клас.		330	Судови	3.144.950,00	0,00	0,00	3.144.950,00	0,33
			Извори финансирања за раздео 4:					
		01	Приходе из буџета	3.144.950,00				
Укупно за раздео		4	ОПШТИНСКО ПРАВОБРАНИЛАШТВО	3.144.950,00	0,00	0,00	3.144.950,00	0,33
Раздео		5	ОПШТИНСКА УПРАВА					
Функц. клас.		010	Болест и инвалидност					
Програм		0902	СОЦИЈАЛНА И ДЕЧЈА ЗАШТИТА					
Активност		0016	Дневне услуге у заједници					
010	46/0	472000	НАКНАДЕ ЗА СОЦИЈАЛНУ ЗАШТИТУ ИЗ БУЏЕТА	3.000.000,00	0,00	0,00	3.000.000,00	0,32
Укупно за активност		0016	Дневне услуге у заједници	3.000.000,00	0,00	0,00	3.000.000,00	0,32
			Извори финансирања за функцију 010:					
		01	Приходе из буџета	3.000.000,00				
Укупно за функц. клас.		010	Болест и инвалидност	3.000.000,00	0,00	0,00	3.000.000,00	0,32
Функц. клас.		020	Старост					
Програм		0902	СОЦИЈАЛНА И ДЕЧЈА ЗАШТИТА					

Шифра функц. класиф.	Број позиције	Економ. класиф.	Опис	Средства из буџета 01	Средства из сопствених извора 04	Средства из осталих извора	Укупно	Структура (%)
Активност	0021	Подршка особама са инвалидитетом						
020	47/0	472000	НАКНАДЕ ЗА СОЦИЈАЛНУ ЗАШТИТУ ИЗ БУЏЕТА	37.850.000,00	0,00	3.569.338,00	41.419.338,00	4,39
Укупно за активност		0021	Подршка особама са инвалидитетом	37.850.000,00	0,00	3.569.338,00	41.419.338,00	4,39
			Извори финансирања за функцију 020:					
		01	Приходе из буџета	37.850.000,00				
		07	Трансфере од других нивоа власти			3.569.338,00		
Укупно за функц. клас.	020		Старост	37.850.000,00	0,00	3.569.338,00	41.419.338,00	4,39
Функц. клас.	040	Породица и деца						
Програм	0902	СОЦИЈАЛНА И ДЕЧЈА ЗАШТИТА						
Активност	0019	Подршка деци и породици са децом						
040	48/0	472000	НАКНАДЕ ЗА СОЦИЈАЛНУ ЗАШТИТУ ИЗ БУЏЕТА	7.000.000,00	0,00	0,00	7.000.000,00	0,74
Укупно за активност		0019	Подршка деци и породици са децом	7.000.000,00	0,00	0,00	7.000.000,00	0,74
			Извори финансирања за функцију 040:					
		01	Приходе из буџета	7.000.000,00				
Укупно за функц. клас.	040		Породица и деца	7.000.000,00	0,00	0,00	7.000.000,00	0,74
Функц. клас.	070	Социјална помоћ угроженом становништву, неklasификована на другом месту						
Програм	0902	СОЦИЈАЛНА И ДЕЧЈА ЗАШТИТА						
Активност	0018	Подршка реализацији програма Црвеног крста						
070	49/0	481000	ДОТАЦИЈЕ НЕВЛАДИНИМ ОРГАНИЗАЦИЈАМА	1.600.000,00	0,00	0,00	1.600.000,00	0,17
Укупно за активност		0018	Подршка реализацији програма Црвеног крста	1.600.000,00	0,00	0,00	1.600.000,00	0,17
			Извори финансирања за функцију 070:					
		01	Приходе из буџета	1.600.000,00				
Укупно за функц. клас.	070		Социјална помоћ угроженом становништву, неklasификована на другом месту	1.600.000,00	0,00	0,00	1.600.000,00	0,17
Функц. клас.	090	Социјална заштита неklasификована на другом месту						

Шифра функц. класиф.	Број позиције	Економ. класиф.	Опис	Средства из бюжета 01	Средства из сопствених извора 04	Средства из осталих извора	Укупно	Структура (%)
Програм	0902		СОЦИЈАЛНА И ДЕЧЈА ЗАШТИТА					
Активност	0001		Једнократне помоћи и други облици помоћи					
090	50/0	472000	НАКНАДЕ ЗА СОЦИЈАЛНУ ЗАШТИТУ ИЗ БУЏЕТА	1.057.448,00	0,00	1.222.503,00	2.279.951,00	0,24
Укупно за активност		0001	Једнократне помоћи и други облици помоћи	1.057.448,00	0,00	1.222.503,00	2.279.951,00	0,24
Активност	0002		Породични и домски смештај, прихватилишта и друге врсте смештаја					
090	51/0	472000	НАКНАДЕ ЗА СОЦИЈАЛНУ ЗАШТИТУ ИЗ БУЏЕТА	200.000,00	0,00	0,00	200.000,00	0,02
Укупно за активност		0002	Породични и домски смештај, прихватилишта и друге врсте смештаја	200.000,00	0,00	0,00	200.000,00	0,02
Активност	0005		Обављање делатности установа социјалне заштите					
090	52/0	463000	ТРАНСФЕРИ ОСТАЛИМ НИВОИМА ВЛАСТИ	16.850.228,00	0,00	0,00	16.850.228,00	1,79
Укупно за активност		0005	Обављање делатности установа социјалне заштите	16.850.228,00	0,00	0,00	16.850.228,00	1,79
			Извори финансирања за функцију 090:					
		01	Приходе из буџета	18.107.676,00				
		07	Трансфере од других нивоа власти			45.950,00		
		17	Неутрошена средства трансфера од других нивоа власти			1.176.553,00		
Укупно за функц. клас.	090		Социјална заштита неклассификована на другом месту	18.107.676,00	0,00	1.222.503,00	19.330.179,00	2,05
Функц. клас.	130		Опште услуге					
Програм	0602		ОПШТЕ УСЛУГЕ ЛОКАЛНЕ САМОУПРАВЕ					
Активност	0001		Функционисање локалне самоуправе и градских општина					
130	53/0	411000	ПЛАТЕ, ДОДАЦИ И НАКНАДЕ ЗАПОСЛЕНИХ (ЗАРАДЕ)	67.500.000,00	0,00	0,00	67.500.000,00	7,15
130	54/0	412000	СОЦИЈАЛНИ ДОПРИНОСИ НА ТЕРЕТ ПОСЛОДАВЦА	10.500.000,00	0,00	0,00	10.500.000,00	1,11
130	55/0	413000	НАКНАДЕ У НАТУРИ	900.000,00	0,00	0,00	900.000,00	0,10
130	56/0	414000	СОЦИЈАЛНА ДАВАЊА ЗАПОСЛЕНИМА	2.100.000,00	0,00	85.000,00	2.185.000,00	0,23
130	57/0	415000	НАКНАДЕ ТРОШКОВА ЗА ЗАПОСЛЕНЕ	6.700.000,00	0,00	0,00	6.700.000,00	0,71
130	58/0	416000	НАГРАДЕ ЗАПОСЛЕНИМА И ОСТАЛИ ПОСЕБНИ РАСХОДИ	1.650.000,00	0,00	0,00	1.650.000,00	0,17
130	59/0	421000	СТАЛНИ ТРОШКОВИ	17.680.000,00	0,00	0,00	17.680.000,00	1,87
130	60/0	422000	ТРОШКОВИ ПУТОВАЊА	80.000,00	0,00	0,00	80.000,00	0,01
130	61/0	423000	УСЛУГЕ ПО УГОВОРУ	31.510.000,00	0,00	0,00	31.510.000,00	3,34

Шифра функц. класиф.	Број позиције	Економ. класиф.	Опис	Средства из буџета 01	Средства из сопствених извора 04	Средства из осталих извора	Укупно	Структура (%)
130	62/0	424000	СПЕЦИЈАЛИЗОВАНЕ УСЛУГЕ	8.300.000,00	0,00	0,00	8.300.000,00	0,88
130	63/0	425000	ТЕКУЋЕ ПОПРАВКЕ И ОДРЖАВАЊЕ	8.300.000,00	0,00	0,00	8.300.000,00	0,88
130	64/0	426000	МАТЕРИЈАЛ	5.550.000,00	0,00	0,00	5.550.000,00	0,59
130	65/0	444000	ПРАТЕЋИ ТРОШКОВИ ЗАДУЖИВАЊА	150.000,00	0,00	0,00	150.000,00	0,02
130	66/0	481000	ДОТАЦИЈЕ НЕВЛАДИНИМ ОРГАНИЗАЦИЈАМА	334.000,00	0,00	0,00	334.000,00	0,04
130	67/0	482000	ПОРЕЗИ, ОБАВЕЗНЕ ТАКСЕ, КАЗНЕ, ПЕНАЛИ И КАМАТЕ	2.500.000,00	0,00	0,00	2.500.000,00	0,26
130	68/0	483000	НОВЧАНЕ КАЗНЕ И ПЕНАЛИ ПО РЕШЕЊУ СУДОВА	3.800.000,00	0,00	0,00	3.800.000,00	0,40
130	69/0	485000	НАКНАДА ШТЕТЕ ЗА ПОВРЕДЕ ИЛИ ШТЕТУ НАНЕТУ ОД СТРАНЕ ДРЖАВНИХ ОРГАНА	4.500.000,00	0,00	0,00	4.500.000,00	0,48
130	70/0	511000	ЗГРАДЕ И ГРАЂЕВИНСКИ ОБЈЕКТИ	8.000.000,00	0,00	0,00	8.000.000,00	0,85
130	71/0	512000	МАШИНЕ И ОПРЕМА	4.500.000,00	0,00	0,00	4.500.000,00	0,48
Укупно за активност		0001	Функционисање локалне самоуправе и градских општина	184.554.000,00	0,00	85.000,00	184.639.000,00	19,57
Пројекат	5001		Санација објеката социјалне заштите у Бојнику					
130	72/0	424000	СПЕЦИЈАЛИЗОВАНЕ УСЛУГЕ	300.000,00	0,00	0,00	300.000,00	0,03
130	73/0	511000	ЗГРАДЕ И ГРАЂЕВИНСКИ ОБЈЕКТИ	7.148.440,00	0,00	0,00	7.148.440,00	0,76
Укупно за пројекат		5001	Санација објеката социјалне заштите у Бојнику	7.448.440,00	0,00	0,00	7.448.440,00	0,79
Пројекат	4005		Радови на текућем одржавању објекта општинске управе бр. 3 на адреси Трг слободе 2					
130	73/1	425000	ТЕКУЋЕ ПОПРАВКЕ И ОДРЖАВАЊЕ	0,00	0,00	2.998.320,00	2.998.320,00	0,32
Укупно за пројекат		4005	Радови на текућем одржавању објекта општинске управе бр. 3 на адреси Трг слободе 2	0,00	0,00	2.998.320,00	2.998.320,00	0,32
			Извори финансирања за функцију 130:					
		01	Приходе из буџета	192.002.440,00				
		07	Трансфере од других нивоа власти			3.083.320,00		
Укупно за функц. клас.		130	Опште услуге	192.002.440,00	0,00	3.083.320,00	195.085.760,00	20,67
Функц. клас.	132		Опште услуге планирања и статистике					
Програм	1101		СТАНОВАЊЕ, УРБАНИЗАМ И ПРОСТОРНО ПЛАНИРАЊЕ					
Активност	0001		Просторно и урбанистичко планирање					
132	74/0	424000	СПЕЦИЈАЛИЗОВАНЕ УСЛУГЕ	1.000.000,00	0,00	0,00	1.000.000,00	0,11
132	75/0	511000	ЗГРАДЕ И ГРАЂЕВИНСКИ ОБЈЕКТИ	13.000.000,00	0,00	0,00	13.000.000,00	1,38
Укупно за активност		0001	Просторно и урбанистичко планирање	14.000.000,00	0,00	0,00	14.000.000,00	1,48

Шифра функц. класиф.	Број позиције	Економ. класиф.	Опис	Средства из буџета 01	Средства из сопствених извора 04	Средства из осталих извора	Укупно	Структура (%)
			Извори финансирања за функцију 132:					
		01	Приходе из буџета	14.000.000,00				
Укупно за функц. клас.	132		Опште услуге планирања и статистике	14.000.000,00	0,00	0,00	14.000.000,00	1,48
Функц. клас.	160		Опште јавне услуге неklasификоване на другом месту					
Програм	0602		ОПШТЕ УСЛУГЕ ЛОКАЛНЕ САМОУПРАВЕ					
Активност	0009		Текућа буџетска резерва					
160	76/0	499000	СРЕДСТВА РЕЗЕРВЕ	3.835.700,00	0,00	0,00	3.835.700,00	0,41
Укупно за активност	0009		Текућа буџетска резерва	3.835.700,00	0,00	0,00	3.835.700,00	0,41
Активност	0010		Стална буџетска резерва					
160	77/0	499000	СРЕДСТВА РЕЗЕРВЕ	500.000,00	0,00	0,00	500.000,00	0,05
Укупно за активност	0010		Стална буџетска резерва	500.000,00	0,00	0,00	500.000,00	0,05
			Извори финансирања за функцију 160:					
		01	Приходе из буџета	4.335.700,00				
Укупно за функц. клас.	160		Опште јавне услуге неklasификоване на другом месту	4.335.700,00	0,00	0,00	4.335.700,00	0,46
Функц. клас.	170		Трансакције јавног дуга					
Програм	0602		ОПШТЕ УСЛУГЕ ЛОКАЛНЕ САМОУПРАВЕ					
Активност	0003		Сервисирање јавног дуга					
170	78/0	441000	ОТПЛАТА ДОМАЋИХ КАМАТА	0,00	0,00	0,00	0,00	0,00
170	79/0	444000	ПРАТЕЋИ ТРОШКОВИ ЗАДУЖИВАЊА	0,00	0,00	0,00	0,00	0,00
Укупно за активност	0003		Сервисирање јавног дуга	0,00	0,00	0,00	0,00	0,00
Укупно за функц. клас.	170		Трансакције јавног дуга	0,00	0,00	0,00	0,00	0,00
Функц. клас.	412		Општи послови по питању рада					
Програм	1501		ЛОКАЛНИ ЕКОНОМСКИ РАЗВОЈ					
Активност	0002		Мере активне политике запошљавања					

Шифра функц. класиф.	Број позиције	Економ. класиф.	Опис	Средства из буџета 01	Средства из сопствених извора 04	Средства из осталих извора	Укупно	Структура (%)
412	80/0	464000	ДОТАЦИЈЕ ОРГАНИЗАЦИЈАМА ЗА ОБАВЕЗНО СОЦИЈАЛНО ОСИГУРАЊЕ	11.040.000,00	0,00	0,00	11.040.000,00	1,17
Укупно за активност	0002		Мере активне политике запошљавања	11.040.000,00	0,00	0,00	11.040.000,00	1,17
			Извори финансирања за функцију 412:					
		01	Приходе из буџета	11.040.000,00				
Укупно за функц. клас.	412		Општи послови по питању рада	11.040.000,00	0,00	0,00	11.040.000,00	1,17
Функц. клас.	421		Пољопривреда					
Програм	0101		ПОЉОПРИВРЕДА И РУРАЛНИ РАЗВОЈ					
Активност	0001		Подршка за спровођење пољопривредне политике у локалној заједници					
421	81/0	454000	СУБВЕНЦИЈЕ ПРИВАТНИМ ПРЕДУЗЕЋИМА	4.000.000,00	0,00	0,00	4.000.000,00	0,42
Укупно за активност	0001		Подршка за спровођење пољопривредне политике у локалној заједници	4.000.000,00	0,00	0,00	4.000.000,00	0,42
			Извори финансирања за функцију 421:					
		01	Приходе из буџета	4.000.000,00				
Укупно за функц. клас.	421		Пољопривреда	4.000.000,00	0,00	0,00	4.000.000,00	0,42
ас.	451		Друмски саобраћај					
Програм	0701		ОРГАНИЗАЦИЈА САОБРАЋАЈА И САОБРАЋАЈНА ИНФРАСТРУКТУРА					
Активност	0002		Управљање и одржавање саобраћајне инфраструктуре					
451	82/0	425000	ТЕКУЋЕ ПОПРАВКЕ И ОДРЖАВАЊЕ	20.000.000,00	0,00	0,00	20.000.000,00	2,12
Укупно за активност	0002		Управљање и одржавање саобраћајне инфраструктуре	20.000.000,00	0,00	0,00	20.000.000,00	2,12
Пројекат	5002		Реконструкција пута у МЗ Каменица					
451	82/1	511000	ЗГРАДЕ И ГРАЂЕВИНСКИ ОБЈЕКТИ	2.906.000,00	0,00	0,00	2.906.000,00	0,31
Укупно за пројекат	5002		Реконструкција пута у МЗ Каменица	2.906.000,00	0,00	0,00	2.906.000,00	0,31
Пројекат	5004		Реконструкција пута у МЗ Ђаце					
451	82/2	511000	ЗГРАДЕ И ГРАЂЕВИНСКИ ОБЈЕКТИ	7.868.000,00	0,00	0,00	7.868.000,00	0,83
Укупно за пројекат	5004		Реконструкција пута у МЗ Ђаце	7.868.000,00	0,00	0,00	7.868.000,00	0,83

Шифра функц. класиф.	Број позиције	Економ. класиф.	Опис	Средства из бюџета 01	Средства из сопствених извора 04	Средства из осталих извора	Укупно	Структура (%)
Пројекат	5005	Реконструкција пута у МЗ Ђуковац						
451	82/3	511000	ЗГРАДЕ И ГРАЂЕВИНСКИ ОБЈЕКТИ	14.000.000,00	0,00	0,00	14.000.000,00	1,48
Укупно за пројекат	5005	Реконструкција пута у МЗ Ђуковац		14.000.000,00	0,00	0,00	14.000.000,00	1,48
Пројекат	5007	Реконструкција пута у МЗ Славник						
451	82/4	511000	ЗГРАДЕ И ГРАЂЕВИНСКИ ОБЈЕКТИ	12.000.000,00	0,00	0,00	12.000.000,00	1,27
Укупно за пројекат	5007	Реконструкција пута у МЗ Славник		12.000.000,00	0,00	0,00	12.000.000,00	1,27
			Извори финансирања за функцију 451:					
		01	Приходе из буџета	56.774.000,00				
Укупно за функц. клас.	451	Друмски саобраћај		56.774.000,00	0,00	0,00	56.774.000,00	6,02
Функц. клас.	470	Остале делатности						
Програм	1102	КОМУНАЛНЕ ДЕЛАТНОСТИ						
Активност	0004	Зоохигијена						
470	83/0	424000	СПЕЦИЈАЛИЗОВАНЕ УСЛУГЕ	2.000.000,00	0,00	0,00	2.000.000,00	0,21
Укупно за активност	0004	Зоохигијена		2.000.000,00	0,00	0,00	2.000.000,00	0,21
			Извори финансирања за функцију 470:					
		01	Приходе из буџета	2.000.000,00				
Укупно за функц. клас.	470	Остале делатности		2.000.000,00	0,00	0,00	2.000.000,00	0,21
Функц. клас.	510	Управљање отпадом						
Програм	1102	КОМУНАЛНЕ ДЕЛАТНОСТИ						
Активност	0003	Одржавање чистоће на површинама јавне намене						
510	84/0	421000	СТАЛНИ ТРОШКОВИ	18.000.000,00	0,00	0,00	18.000.000,00	1,91
510	85/0	451000	СУБВЕНЦИЈЕ ЈАВНИМ НЕФИНАНСИЈСКИМ ПРЕДУЗЕЋИМА И ОРГАНИЗАЦИЈАМА	26.204.000,00	0,00	0,00	26.204.000,00	2,78
Укупно за активност	0003	Одржавање чистоће на површинама јавне намене		44.204.000,00	0,00	0,00	44.204.000,00	4,68
			Извори финансирања за функцију 510:					
		01	Приходе из буџета	44.204.000,00				

Шифра функц. класиф.	Број позиције	Економ. класиф.	Опис	Средства из буџета 01	Средства из сопствених извора 04	Средства из осталих извора	Укупно	Структура (%)
Укупно за функц. клас.	510	Управљање отпадом		44.204.000,00	0,00	0,00	44.204.000,00	4,68
Функц. клас.	560	Заштита животне средине неklasификована на другом месту						
Програм	0401	ЗАШТИТА ЖИВОТНЕ СРЕДИНЕ						
Активност	0001	Управљање заштитом животне средине						
560	86/0	423000	УСЛУГЕ ПО УГОВОРУ	500.000,00	0,00	0,00	500.000,00	0,05
560	87/0	424000	СПЕЦИЈАЛИЗОВАНЕ УСЛУГЕ	400.000,00	0,00	1.267.379,00	1.667.379,00	0,18
560	87/1	511000	ЗГРАДЕ И ГРАЂЕВИНСКИ ОБЈЕКТИ	1.776.601,00	0,00	4.439.083,00	6.215.684,00	0,66
560	88/0	512000	МАШИНЕ И ОПРЕМА	0,00	0,00	0,00	0,00	0,00
Укупно за активност	0001	Управљање заштитом животне средине		2.676.601,00	0,00	5.706.462,00	8.383.063,00	0,89
Пројекат	4004	Управљај отпадом за бољу будућност - Нема времена за губљење!						
560	88/1	423000	УСЛУГЕ ПО УГОВОРУ	0,00	0,00	992.419,00	992.419,00	0,11
560	88/2	426000	МАТЕРИЈАЛ	0,00	0,00	24.090,00	24.090,00	0,00
560	88/3	512000	МАШИНЕ И ОПРЕМА	0,00	0,00	156.197,00	156.197,00	0,02
Укупно за пројекат	4004	Управљај отпадом за бољу будућност - Нема времена за губљење!		0,00	0,00	1.172.706,00	1.172.706,00	0,12
			Извори финансирања за функцију 560:					
		01	Приходе из буџета	2.676.601,00				
		06	Донације од међународних организација			1.172.706,00		
		07	Трансфере од других нивоа власти			5.706.462,00		
Укупно за функц. клас.	560	Заштита животне средине неklasификована на другом месту		2.676.601,00	0,00	6.879.168,00	9.555.769,00	1,01
Функц. клас.	620	Развој заједнице						
Програм	0501	ЕНЕРГЕТСКА ЕФИКАСНОСТ И ОБНОВЉИВИ ИЗВОРИ ЕНЕРГИЈЕ						
Активност	0001	Енергетски менаџмент						
620	89/0	454000	СУБВЕНЦИЈЕ ПРИВАТНИМ ПРЕДУЗЕЋИМА	1.500.000,00	0,00	0,00	1.500.000,00	0,16
Укупно за активност	0001	Енергетски менаџмент		1.500.000,00	0,00	0,00	1.500.000,00	0,16
Програм	1101	СТАНОВАЊЕ, УРБАНИЗАМ И ПРОСТОРНО ПЛАНИРАЊЕ						
Активност	0003	Управљање грађевинским земљиштем						

Шифра функц. класиф.	Број позиције	Економ. класиф.	Опис	Средства из бюжета 01	Средства из сопствених извора 04	Средства из осталих извора	Укупно	Структура (%)
620	90/0	541000	ЗЕМЉИШТЕ	1.000.000,00	0,00	0,00	1.000.000,00	0,11
	Укупно за активност	0003	Управљање грађевинским земљиштем	1.000.000,00	0,00	0,00	1.000.000,00	0,11
Пројекат	4002		Финансирање пројеката из средстава пореских прихода					
620	91/0	472000	НАКНАДЕ ЗА СОЦИЈАЛНУ ЗАШТИТУ ИЗ БУЏЕТА	2.200.000,00	0,00	758.000,00	2.958.000,00	0,31
	Укупно за пројекат	4002	Финансирање пројеката из средстава пореских прихода	2.200.000,00	0,00	758.000,00	2.958.000,00	0,31
Програм	1501		ЛОКАЛНИ ЕКОНОМСКИ РАЗВОЈ					
Активност	0003		Подршка економском развоју и промоцији предузетништва					
620	92/0	424000	СПЕЦИЈАЛИЗОВАНЕ УСЛУГЕ	600.000,00	0,00	0,00	600.000,00	0,06
620	93/0	454000	СУБВЕНЦИЈЕ ПРИВАТНИМ ПРЕДУЗЕЊИМА	3.000.000,00	0,00	0,00	3.000.000,00	0,32
	Укупно за активност	0003	Подршка економском развоју и промоцији предузетништва	3.600.000,00	0,00	0,00	3.600.000,00	0,38
			Извори финансирања за функцију 620:					
		01	Приходе из буџета	8.300.000,00				
		06	Донације од међународних организација			758.000,00		
	Укупно за функц. клас.	620	Развој заједнице	8.300.000,00	0,00	758.000,00	9.058.000,00	0,96
Функц. клас.	630		Водоснабдевање					
Програм	1102		КОМУНАЛНЕ ДЕЛАТНОСТИ					
Активност	0008		Управљање и снабдевање водом за пиће					
630	94/0	451000	СУБВЕНЦИЈЕ ЈАВНИМ НЕФИНАНСИЈСКИМ ПРЕДУЗЕЊИМА И ОРГАНИЗАЦИЈАМА	29.000.000,00	0,00	0,00	29.000.000,00	3,07
	Укупно за активност	0008	Управљање и снабдевање водом за пиће	29.000.000,00	0,00	0,00	29.000.000,00	3,07
			Извори финансирања за функцију 630:					
		01	Приходе из буџета	29.000.000,00				
	Укупно за функц. клас.	630	Водоснабдевање	29.000.000,00	0,00	0,00	29.000.000,00	3,07
Функц. клас.	640		Улична расвета					
Програм	1102		КОМУНАЛНЕ ДЕЛАТНОСТИ					

Шифра функц. класиф.	Број позиције	Економ. класиф.	Опис	Средства из буџета 01	Средства из сопствених извора 04	Средства из осталих извора	Укупно	Структура (%)
Активност 640	0001	Управљање/одржавање јавним осветљењем						
	95/0	425000	ТЕКУЋЕ ПОПРАВКЕ И ОДРЖАВАЊЕ	2.500.000,00	0,00	0,00	2.500.000,00	0,26
	96/0	511000	ЗГРАДЕ И ГРАЂЕВИНСКИ ОБЈЕКТИ	4.734.960,00	0,00	0,00	4.734.960,00	0,50
Укупно за активност		0001	Управљање/одржавање јавним осветљењем	7.234.960,00	0,00	0,00	7.234.960,00	0,77
			Извори финансирања за функцију 640:					
		01	Приходе из буџета	7.234.960,00				
Укупно за функц. клас.		640	Улична расвета	7.234.960,00	0,00	0,00	7.234.960,00	0,77
Функц. клас. 660			Послови становања и заједнице неklasификовани на другом месту					
Програм 0101			ПОЉОПРИВРЕДА И РУРАЛНИ РАЗВОЈ					
Активност 0002			Мере подршке руралном развоју					
	96/1	472000	НАКНАДЕ ЗА СОЦИЈАЛНУ ЗАШТИТУ ИЗ БУЏЕТА	0,00	0,00	4.130.000,00	4.130.000,00	0,44
Укупно за активност		0002	Мере подршке руралном развоју	0,00	0,00	4.130.000,00	4.130.000,00	0,44
Програм 0602			ОПШТЕ УСЛУГЕ ЛОКАЛНЕ САМОУПРАВЕ					
Активност 0014			Управљање у ванредним ситуацијама					
	97/0	423000	УСЛУГЕ ПО УГОВОРУ	300.000,00	0,00	0,00	300.000,00	0,03
	98/0	424000	СПЕЦИЈАЛИЗОВАНЕ УСЛУГЕ	500.000,00	0,00	0,00	500.000,00	0,05
	99/0	425000	ТЕКУЋЕ ПОПРАВКЕ И ОДРЖАВАЊЕ	5.000.000,00	0,00	0,00	5.000.000,00	0,53
	100/0	426000	МАТЕРИЈАЛ	500.000,00	0,00	0,00	500.000,00	0,05
	101/0	484000	НАКНАДА ШТЕТЕ ЗА ПОВРЕДЕ ИЛИ ШТЕТУ НАСТАЛУ УСЛЕД ЕЛЕМЕНТАРНИХ НЕПОГОДА ИЛИ ДРУГИХ ПРИРОДНИХ УЗРОКА	500.000,00	0,00	0,00	500.000,00	0,05
Укупно за активност		0014	Управљање у ванредним ситуацијама	6.800.000,00	0,00	0,00	6.800.000,00	0,72
			Извори финансирања за функцију 660:					
		01	Приходе из буџета	6.800.000,00				
		07	Трансфере од других нивоа власти			4.130.000,00		
Укупно за функц. клас.		660	Послови становања и заједнице неklasификовани на другом месту	6.800.000,00	0,00	4.130.000,00	10.930.000,00	1,16
Функц. клас. 721			Опште медицинске услуге					
Програм 1801			ЗДРАВСТВЕНА ЗАШТИТА					

Шифра функц. класиф.	Број позиције	Економ. класиф.	Опис	Средства из буџета 01	Средства из сопствених извора 04	Средства из осталих извора	Укупно	Структура (%)
Активност	0001		Функционисање установа примарне здравствене заштите					
721	102/0	464000	ДОТАЦИЈЕ ОРГАНИЗАЦИЈАМА ЗА ОБАВЕЗНО СОЦИЈАЛНО ОСИГУРАЊЕ	30.000.000,00	0,00	0,00	30.000.000,00	3,18
Укупно за активност		0001	Функционисање установа примарне здравствене заштите	30.000.000,00	0,00	0,00	30.000.000,00	3,18
Активност	0002		Мртвозорство					
721	103/0	424000	СПЕЦИЈАЛИЗОВАНЕ УСЛУГЕ	500.000,00	0,00	0,00	500.000,00	0,05
Укупно за активност		0002	Мртвозорство	500.000,00	0,00	0,00	500.000,00	0,05
			Извори финансирања за функцију 721:					
		01	Приходе из буџета	30.500.000,00				
Укупно за функц. клас.		721	Опште медицинске услуге	30.500.000,00	0,00	0,00	30.500.000,00	3,23
Функц. клас.	810		Услуге рекреације и спорта					
Програм	1301		РАЗВОЈ СПОРТА И ОМЛАДИНЕ					
Активност	0001		Подршка локалним спортским организацијама, удружењима и савезима					
810	104/0	481000	ДОТАЦИЈЕ НЕВЛАДИНИМ ОРГАНИЗАЦИЈАМА	35.000.000,00	0,00	20.000.000,00	55.000.000,00	5,83
Укупно за активност		0001	Подршка локалним спортским организацијама, удружењима и савезима	35.000.000,00	0,00	20.000.000,00	55.000.000,00	5,83
Активност	0005		Спровођење омладинске политике					
810	105/0	423000	УСЛУГЕ ПО УГОВОРУ	300.000,00	0,00	0,00	300.000,00	0,03
Укупно за активност		0005	Спровођење омладинске политике	300.000,00	0,00	0,00	300.000,00	0,03
			Извори финансирања за функцију 810:					
		01	Приходе из буџета	35.300.000,00				
		10	Примања од домаћих задужевања			20.000.000,00		
Укупно за функц. клас.		810	Услуге рекреације и спорта	35.300.000,00	0,00	20.000.000,00	55.300.000,00	5,86
Функц. клас.	820		Услуге културе					
Програм	1201		РАЗВОЈ КУЛТУРЕ И ИНФОРМИСАЊА					
Активност	0003		Унапређење система очувања и представљања културно-историјског наслеђа					

Шифра функц. класиф.	Број позиције	Економ. класиф.	Опис	Средства из буџета 01	Средства из сопствених извора 04	Средства из осталих извора	Укупно	Структура (%)
Функц. клас.	920		Средње образовање					
Програм	2004		СРЕДЊЕ ОБРАЗОВАЊЕ					
Активност	0001		Реализација делатности средњег образовања					
920	109/0	463000	ТРАНСФЕРИ ОСТАЛИМ НИВОИМА ВЛАСТИ	23.958.600,00	0,00	0,00	23.958.600,00	2,54
Укупно за активност		0001	Реализација делатности средњег образовања	23.958.600,00	0,00	0,00	23.958.600,00	2,54
			Извори финансирања за функцију 920:					
		01	Приходе из буџета	23.958.600,00				
Укупно за функц. клас.	920		Средње образовање	23.958.600,00	0,00	0,00	23.958.600,00	2,54
Глава	51		ПРЕДШКОЛСКО ОБРАЗОВАЊЕ					
Функц. клас.	911		Предшколско образовање					
Програм	2002		ПРЕДШКОЛСКО ВАСПИТАЊЕ					
Активност	0002		Функционисање и остваривање предшколског васпитања и образовања					
911	110/0	411000	ПЛАТЕ, ДОДАЦИ И НАКНАДЕ ЗАПОСЛЕНИХ (ЗАРАДЕ)	47.300.000,00	0,00	5.109.854,00	52.409.854,00	5,55
911	111/0	412000	СОЦИЈАЛНИ ДОПРИНОСИ НА ТЕРЕТ ПОСЛОДАВЦА	6.920.000,00	0,00	1.365.751,00	8.285.751,00	0,88
911	112/0	413000	НАКНАДЕ У НАТУРИ	500.000,00	0,00	0,00	500.000,00	0,05
911	113/0	414000	СОЦИЈАЛНА ДАВАЊА ЗАПОСЛЕНИМА	460.000,00	0,00	0,00	460.000,00	0,05
911	114/0	415000	НАКНАДЕ ТРОШКОВА ЗА ЗАПОСЛЕНЕ	5.500.000,00	0,00	0,00	5.500.000,00	0,58
911	115/0	416000	НАТРАДЕ ЗАПОСЛЕНИМА И ОСТАЛИ ПОСЕБНИ РАСХОДИ	850.000,00	0,00	0,00	850.000,00	0,09
911	116/0	421000	СТАЛНИ ТРОШКОВИ	3.880.000,00	0,00	100.000,00	3.980.000,00	0,42
911	117/0	422000	ТРОШКОВИ ПУТОВАЊА	10.000,00	0,00	0,00	10.000,00	0,00
911	118/0	423000	УСЛУГЕ ПО УГОВОРУ	9.570.000,00	0,00	0,00	9.570.000,00	1,01
911	119/0	424000	СПЕЦИЈАЛИЗОВАНЕ УСЛУГЕ	1.250.000,00	0,00	0,00	1.250.000,00	0,13
911	120/0	425000	ТЕКУЋЕ ПОПРАВКЕ И ОДРЖАВАЊЕ	1.000.000,00	0,00	0,00	1.000.000,00	0,11
911	121/0	426000	МАТЕРИЈАЛ	6.380.000,00	0,00	0,00	6.380.000,00	0,68
911	122/0	444000	ПРАТЕЋИ ТРОШКОВИ ЗАДУЖИВАЊА	20.000,00	0,00	0,00	20.000,00	0,00
911	123/0	482000	ПОРЕЗИ, ОБАВЕЗНЕ ТАКСЕ, КАЗНЕ, ПЕНАЛИ И КАМАТЕ	220.000,00	0,00	0,00	220.000,00	0,02
911	124/0	483000	НОВЧАНЕ КАЗНЕ И ПЕНАЛИ ПО РЕШЕЊУ СУДОВА	100.000,00	0,00	0,00	100.000,00	0,01
911	125/0	511000	ЗГРАДЕ И ГРАЂЕВИНСКИ ОБЈЕКТИ	1.300.000,00	0,00	0,00	1.300.000,00	0,14
911	126/0	512000	МАШИНЕ И ОПРЕМА	400.000,00	0,00	0,00	400.000,00	0,04

Шифра функц. класиф.	Број позиције	Економ. класиф.	Опис	Средства из буџета 01	Средства из сопствених извора 04	Средства из осталих извора	Укупно	Структура (%)
Укупно за активност		0002	Функционисање и остваривање предшколског васпитања и образовања	85.660.000,00	0,00	6.575.605,00	92.235.605,00	9,77
			Извори финансирања за функцију 911:					
		01	Приходе из буџета	85.660.000,00				
		07	Трансфере од других нивоа власти			6.475.605,00		
		16	Родитељски динар за ваннаставне активности			100.000,00		
Укупно за функц. клас.	911		Предшколско образовање	85.660.000,00	0,00	6.575.605,00	92.235.605,00	9,77
			Извори финансирања за главу 51:					
		01	Приходе из буџета	85.660.000,00				
		07	Трансфере од других нивоа власти			6.475.605,00		
		16	Родитељски динар за ваннаставне активности			100.000,00		
Укупно за главу	51		ПРЕДШКОЛСКО ОБРАЗОВАЊЕ	85.660.000,00	0,00	6.575.605,00	92.235.605,00	9,77
Глава	52		КУЛТУРА					
Функц. клас.	820		Услуге културе					
Програм	1201		РАЗВОЈ КУЛТУРЕ И ИНФОРМИСАЊА					
Активност	0001		Функционисање локалних установа културе					
820	127/0	411000	ПЛАТЕ, ДОДАЦИ И НАКНАДЕ ЗАПОСЛЕНИХ (ЗАРАДЕ)	28.025.000,00	0,00	0,00	28.025.000,00	2,97
820	128/0	412000	СОЦИЈАЛНИ ДОПРИНОСИ НА ТЕРЕТ ПОСЛОДАВЦА	4.091.000,00	0,00	0,00	4.091.000,00	0,43
820	129/0	413000	НАКНАДЕ У НАТУРИ	232.000,00	0,00	0,00	232.000,00	0,02
820	130/0	414000	СОЦИЈАЛНА ДАВАЊА ЗАПОСЛЕНИМА	850.000,00	0,00	0,00	850.000,00	0,09
820	131/0	415000	НАКНАДЕ ТРОШКОВА ЗА ЗАПОСЛЕНЕ	3.380.000,00	0,00	0,00	3.380.000,00	0,36
820	132/0	416000	НАГРАДЕ ЗАПОСЛЕНИМА И ОСТАЛИ ПОСЕБНИ РАСХОДИ	900.000,00	0,00	0,00	900.000,00	0,10
820	133/0	421000	СТАЛНИ ТРОШКОВИ	2.482.000,00	0,00	0,00	2.482.000,00	0,26
820	134/0	422000	ТРОШКОВИ ПУТОВАЊА	450.000,00	0,00	0,00	450.000,00	0,05
820	135/0	423000	УСЛУГЕ ПО УГОВОРУ	14.160.000,00	0,00	0,00	14.160.000,00	1,50
820	136/0	424000	СПЕЦИЈАЛИЗОВАНЕ УСЛУГЕ	2.900.000,00	0,00	0,00	2.900.000,00	0,31
820	137/0	425000	ТЕКУЋЕ ПОПРАВКЕ И ОДРЖАВАЊЕ	363.000,00	0,00	0,00	363.000,00	0,04
820	138/0	426000	МАТЕРИЈАЛ	662.000,00	0,00	0,00	662.000,00	0,07
820	139/0	482000	ПОРЕЗИ, ОБАВЕЗНЕ ТАКСЕ, КАЗНЕ, ПЕНАЛИ И КАМАТЕ	55.000,00	0,00	0,00	55.000,00	0,01
820	140/0	483000	НОВЧАНЕ КАЗНЕ И ПЕНАЛИ ПО РЕШЕЊУ СУДОВА	30.000,00	0,00	0,00	30.000,00	0,00
820	141/0	512000	МАШИНЕ И ОПРЕМА	800.000,00	0,00	0,00	800.000,00	0,08

Шифра функц. класиф.	Број позиције	Економ. класиф.	Опис	Средства из буџета 01	Средства из сопствених извора 04	Средства из осталих извора	Укупно	Структура (%)
820	142/0	515000	НЕМАТЕРИЈАЛНА ИМОВИНА	450.000,00	0,00	0,00	450.000,00	0,05
Укупно за активност				59.830.000,00	0,00	0,00	59.830.000,00	6,34
Извори финансирања за функцију 820:								
Приходе из буџета				59.830.000,00				
Услуге културе				59.830.000,00	0,00	0,00	59.830.000,00	6,34
Извори финансирања за главу 52:								
Приходе из буџета				59.830.000,00				
КУЛТУРА				59.830.000,00	0,00	0,00	59.830.000,00	6,34
Глава	54	ФИЗИЧКА КУЛТУРА						
Функц. клас.	810	Услуге рекреације и спорта						
Програм	1301	РАЗВОЈ СПОРТА И ОМЛАДИНЕ						
Активност	0001	Подршка локалним спортским организацијама, удружењима и савезима						
810	143/0	411000	ПЛАТЕ, ДОДАЦИ И НАКНАДЕ ЗАПОСЛЕНИХ (ЗАРАДЕ)	15.981.600,00	0,00	0,00	15.981.600,00	1,69
810	144/0	412000	СОЦИЈАЛНИ ДОПРИНОСИ НА ТЕРЕТ ПОСЛОДАВЦА	2.420.490,00	0,00	0,00	2.420.490,00	0,26
810	145/0	415000	НАКНАДЕ ТРОШКОВА ЗА ЗАПОСЛЕНЕ	1.733.340,00	0,00	0,00	1.733.340,00	0,18
810	146/0	421000	СТАЛНИ ТРОШКОВИ	6.041.880,00	0,00	20.000,00	6.061.880,00	0,64
810	147/0	422000	ТРОШКОВИ ПУТОВАЊА	54.180,00	0,00	0,00	54.180,00	0,01
810	148/0	423000	УСЛУГЕ ПО УГОВОРУ	7.873.450,00	0,00	0,00	7.873.450,00	0,83
810	149/0	424000	СПЕЦИЈАЛИЗОВАНЕ УСЛУГЕ	414.400,00	0,00	0,00	414.400,00	0,04
810	150/0	425000	ТЕКУЋЕ ПОПРАВКЕ И ОДРЖАВАЊЕ	608.770,00	0,00	0,00	608.770,00	0,06
810	151/0	426000	МАТЕРИЈАЛ	881.020,00	0,00	0,00	881.020,00	0,09
810	152/0	482000	ПОРЕЗИ, ОБАВЕЗНЕ ТАКСЕ, КАЗНЕ, ПЕНАЛИ И КАМАТЕ	160.670,00	0,00	0,00	160.670,00	0,02
810	153/0	512000	МАШИНЕ И ОПРЕМА	830.200,00	0,00	0,00	830.200,00	0,09
810	154/0	523000	ЗАЛИХЕ РОБЕ ЗА ДАЉУ ПРОДАЈУ	0,00	0,00	2.000.000,00	2.000.000,00	0,21
Укупно за активност				37.000.000,00	0,00	2.020.000,00	39.020.000,00	4,13
Извори финансирања за функцију 810:								
Приходе из буџета				37.000.000,00				
Примања од продаје нефинансијске имовине						2.020.000,00		
Укупно за функц. клас.				37.000.000,00	0,00	2.020.000,00	39.020.000,00	4,13

Шифра функц. класиф.	Број позиције	Економ. класиф.	Опис	Средства из буџета 01	Средства из сопствених извора 04	Средства из осталих извора	Укупно	Структура (%)
			Извори финансирања за главу 54:					
		01	Приходе из буџета	37.000.000,00				
		09	Примања од продаје нефинансијске имовине			2.020.000,00		
		54	ФИЗИЧКА КУЛТУРА	37.000.000,00	0,00	2.020.000,00	39.020.000,00	4,13
			Укупно за главу					
Глава	55		ТУРИЗАМ					
Функц. клас.	473		Туризам					
Програм	1502		РАЗВОЈ ТУРИЗМА					
Активност	0002		Промоција туристичке понуде					
473	155/0	411000	ПЛАТЕ, ДОДАЦИ И НАКНАДЕ ЗАПОСЛЕНИХ (ЗАРАДЕ)	10.400.000,00	0,00	0,00	10.400.000,00	1,10
473	156/0	412000	СОЦИЈАЛНИ ДОПРИНОСИ НА ТЕРЕТ ПОСЛОДАВЦА	1.520.000,00	0,00	0,00	1.520.000,00	0,16
473	157/0	413000	НАКНАДЕ У НАТУРИ	80.000,00	0,00	0,00	80.000,00	0,01
473	158/0	414000	СОЦИЈАЛНА ДАВАЊА ЗАПОСЛЕНИМА	60.000,00	0,00	0,00	60.000,00	0,01
473	159/0	415000	НАКНАДЕ ТРОШКОВА ЗА ЗАПОСЛЕНЕ	1.300.000,00	0,00	0,00	1.300.000,00	0,14
473	160/0	416000	НАГРАДЕ ЗАПОСЛЕНИМА И ОСТАЛИ ПОСЕБНИ РАСХОДИ	0,00	0,00	0,00	0,00	0,00
473	161/0	421000	СТАЛНИ ТРОШКОВИ	1.330.000,00	0,00	0,00	1.330.000,00	0,14
473	162/0	422000	ТРОШКОВИ ПУТОВАЊА	420.000,00	0,00	0,00	420.000,00	0,04
473	163/0	423000	УСЛУГЕ ПО УГОВОРУ	12.490.000,00	0,00	0,00	12.490.000,00	1,32
473	163/1	423000	УСЛУГЕ ПО УГОВОРУ	0,00	0,00	500.000,00	500.000,00	0,05
473	164/0	424000	СПЕЦИЈАЛИЗОВАНЕ УСЛУГЕ	450.000,00	0,00	0,00	450.000,00	0,05
473	165/0	425000	ТЕКУЋЕ ПОПРАВКЕ И ОДРЖАВАЊЕ	0,00	0,00	0,00	0,00	0,00
473	166/0	426000	МАТЕРИЈАЛ	500.000,00	0,00	0,00	500.000,00	0,05
473	167/0	481000	ДОТАЦИЈЕ НЕВЛАДИНИМ ОРГАНИЗАЦИЈАМА	0,00	0,00	0,00	0,00	0,00
473	168/0	482000	ПОРЕЗИ, ОБАВЕЗНЕ ТАКСЕ, КАЗНЕ, ПЕНАЛИ И КАМАТЕ	20.000,00	0,00	0,00	20.000,00	0,00
473	169/0	512000	МАШИНЕ И ОПРЕМА	430.000,00	0,00	0,00	430.000,00	0,05
Укупно за активност		0002	Промоција туристичке понуде	29.000.000,00	0,00	500.000,00	29.500.000,00	3,13
			Извори финансирања за функцију 473:					
		01	Приходе из буџета	29.000.000,00				
		07	Трансфере од других нивоа власти			500.000,00		
Укупно за функц. клас.	473		Туризам	29.000.000,00	0,00	500.000,00	29.500.000,00	3,13

Шифра функц. класиф.	Број позиције	Економ. класиф.	Опис	Средства из буџета 01	Средства из сопствених извора 04	Средства из осталих извора	Укупно	Структура (%)
			Извори финансирања за главу 55:					
		01	Приходе из буџета	29.000.000,00				
		07	Трансфере од других нивоа власти			500.000,00		
		55	ТУРИЗАМ	29.000.000,00	0,00	500.000,00	29.500.000,00	3,13
			Укупно за главу					
			УКУПНО ЗА ГЛАВУ 55					
Глава	56		МЕСНЕ ЗАЈЕДНИЦЕ					
Функц. клас.	160		Опште јавне услуге неklasификоване на другом месту					
Програм	0602		ОПШТЕ УСЛУГЕ ЛОКАЛНЕ САМОУПРАВЕ					
Активност	0002		Функционисање месних заједница					
160	170/0	421000	СТАЛНИ ТРОШКОВИ	100.000,00	0,00	0,00	100.000,00	0,01
160	171/0	423000	УСЛУГЕ ПО УГОВОРУ	200.000,00	0,00	0,00	200.000,00	0,02
160	172/0	425000	ТЕКУЋЕ ПОПРАВКЕ И ОДРЖАВАЊЕ	20.000,00	0,00	0,00	20.000,00	0,00
160	173/0	426000	МАТЕРИЈАЛ	20.000,00	0,00	0,00	20.000,00	0,00
160	174/0	482000	ПОРЕЗИ, ОБАВЕЗНЕ ТАКСЕ, КАЗНЕ, ПЕНАЛИ И КАМАТЕ	20.000,00	0,00	0,00	20.000,00	0,00
160	175/0	483000	НОВЧАНЕ КАЗНЕ И ПЕНАЛИ ПО РЕШЕЊУ СУДОВА	50.000,00	0,00	0,00	50.000,00	0,01
			УКУПНО ЗА АКТИВНОСТ	410.000,00	0,00	0,00	410.000,00	0,04
			Извори финансирања за функцију 160:					
		01	Приходе из буџета	410.000,00				
		160	Опште јавне услуге неklasификоване на другом месту	410.000,00	0,00	0,00	410.000,00	0,04
			Укупно за функц. клас.					
			УКУПНО ЗА ФУНКЦИЈУ 160					
			Извори финансирања за главу 56:					
		01	Приходе из буџета	410.000,00				
		56	МЕСНЕ ЗАЈЕДНИЦЕ	410.000,00	0,00	0,00	410.000,00	0,04
			Укупно за главу					
			УКУПНО ЗА ГЛАВУ 56					
			Извори финансирања за раздео 5:					
		01	Приходе из буџета	831.377.205,00				
		06	Донације од међународних организација			1.930.706,00		
		07	Трансфере од других нивоа власти			24.008.175,00		
		09	Примања од продаје нефинансијске имовине			2.020.000,00		
		10	Примања од домаћих задуживања			20.000.000,00		
		16	Родитељски дилар за ваннаставне активности			100.000,00		
		17	Неутрошена средства трансфера од других нивоа власти			1.176.553,00		

Шифра функц. класиф.	Број позиције	Економ. класиф.	Опис	Средства из буџета 01	Средства из сопствених извора 04	Средства из осталих извора	Укупно	Структура (%)
Укупно за раздео	5	ОПШТИНСКА УПРАВА		831.377.205,00	0,00	49.235.434,00	880.612.639,00	93,32
			Извори финансирања за БК 0:					
	01		Приходе из буџета	894.455.262,00				
	06		Донације од међународних организација			1.930.706,00		
	07		Трансфере од других нивоа власти			24.008.175,00		
	09		Примања од продаје нефинансијске имовине			2.020.000,00		
	10		Примања од домаћих задужевања			100.000,00		
	16		Родитељски динар за ваннаставне активности			1.176.553,00		
	17		Неутрошена средства трансфера од других нивоа власти					
Укупно за БК	0	БУЏЕТ ОПШТИНЕ БОЈНИК		894.455.262,00	0,00	49.235.434,00	943.690.696,00	100,00

ПЛАН РАСХОДА ПО ФУНКЦИОНАЛНИМ КЛАСИФИКАЦИЈАМА

Раздео	Назив раздела	План	Средства из буџета 01	Средства из сопствених извора 04	Средства из осталих извора
Функц. клас. 010					
5	ОПШТИНСКА УПРАВА	3.000.000,00	3.000.000,00	0,00	0,00
Укупно за функц. клас. 010 Болест и инвалидност		3.000.000,00	3.000.000,00	0,00	0,00
Функц. клас. 020					
5	ОПШТИНСКА УПРАВА	41.419.338,00	37.850.000,00	0,00	3.569.338,00
Укупно за функц. клас. 020 Старост		41.419.338,00	37.850.000,00	0,00	3.569.338,00
Функц. клас. 040					
5	ОПШТИНСКА УПРАВА	7.000.000,00	7.000.000,00	0,00	0,00
Укупно за функц. клас. 040 Породица и деца		7.000.000,00	7.000.000,00	0,00	0,00
Функц. клас. 070					
5	ОПШТИНСКА УПРАВА	1.600.000,00	1.600.000,00	0,00	0,00
Укупно за функц. клас. 070 Социјална помоћ угроженом становништву, некласификована на другом месту		1.600.000,00	1.600.000,00	0,00	0,00
Функц. клас. 090					
5	ОПШТИНСКА УПРАВА	19.330.179,00	18.107.676,00	0,00	1.222.503,00
Укупно за функц. клас. 090 Социјална заштита некласификована на другом месту		19.330.179,00	18.107.676,00	0,00	1.222.503,00
Функц. клас. 110					
1	СКУПШТИНА ОПШТИНЕ	26.077.000,00	26.077.000,00	0,00	0,00
2	ПРЕДСЕДНИК ОПШТИНЕ	17.769.000,00	17.769.000,00	0,00	0,00
3	ОПШТИНСКО ВЕЋЕ	15.844.000,00	15.844.000,00	0,00	0,00
Укупно за функц. клас. 110 Извршни и законодавни органи, финансијски и фискални послови и спољни послови		59.690.000,00	59.690.000,00	0,00	0,00
Функц. клас. 130					
5	ОПШТИНСКА УПРАВА	195.085.760,00	192.002.440,00	0,00	3.083.320,00
Укупно за функц. клас. 130 Опште услуге		195.085.760,00	192.002.440,00	0,00	3.083.320,00
Функц. клас. 132					
5	ОПШТИНСКА УПРАВА	14.000.000,00	14.000.000,00	0,00	0,00
Укупно за функц. клас. 132 Опште услуге планирања и статистике		14.000.000,00	14.000.000,00	0,00	0,00
Функц. клас. 160					
1	СКУПШТИНА ОПШТИНЕ	243.107,00	243.107,00	0,00	0,00
5	ОПШТИНСКА УПРАВА	4.745.700,00	4.745.700,00	0,00	0,00
Укупно за функц. клас. 160 Опште јавне услуге некласификоване на другом месту		4.988.807,00	4.988.807,00	0,00	0,00
Функц. клас. 170					
5	ОПШТИНСКА УПРАВА	0,00	0,00	0,00	0,00
Укупно за функц. клас. 170 Трансакције јавног дуга		0,00	0,00	0,00	0,00

Функц. клас. 330					
4	ОПШТИНСКО ПРАВОБРАНИЛАШТВО	3.144.950,00	3.144.950,00	0,00	0,00
Укупно за функц. клас. 330 Судови		3.144.950,00	3.144.950,00	0,00	0,00
Функц. клас. 412					
5	ОПШТИНСКА УПРАВА	11.040.000,00	11.040.000,00	0,00	0,00
Укупно за функц. клас. 412 Општи послови по питању рада		11.040.000,00	11.040.000,00	0,00	0,00
Функц. клас. 421					
5	ОПШТИНСКА УПРАВА	4.000.000,00	4.000.000,00	0,00	0,00
Укупно за функц. клас. 421 Пољопривреда		4.000.000,00	4.000.000,00	0,00	0,00
Функц. клас. 451					
5	ОПШТИНСКА УПРАВА	56.774.000,00	56.774.000,00	0,00	0,00
Укупно за функц. клас. 451 Друшки саобраћај		56.774.000,00	56.774.000,00	0,00	0,00
Функц. клас. 470					
5	ОПШТИНСКА УПРАВА	2.000.000,00	2.000.000,00	0,00	0,00
Укупно за функц. клас. 470 Остале делатности		2.000.000,00	2.000.000,00	0,00	0,00
Функц. клас. 473					
5	ОПШТИНСКА УПРАВА	29.500.000,00	29.000.000,00	0,00	500.000,00
Укупно за функц. клас. 473 Туризам		29.500.000,00	29.000.000,00	0,00	500.000,00
Функц. клас. 510					
5	ОПШТИНСКА УПРАВА	44.204.000,00	44.204.000,00	0,00	0,00
Укупно за функц. клас. 510 Управљање отпадом		44.204.000,00	44.204.000,00	0,00	0,00
Функц. клас. 560					
5	ОПШТИНСКА УПРАВА	9.555.769,00	2.676.601,00	0,00	6.879.168,00
Укупно за функц. клас. 560 Заштита животне средине неklasификована на другом месту		9.555.769,00	2.676.601,00	0,00	6.879.168,00
Функц. клас. 620					
5	ОПШТИНСКА УПРАВА	9.058.000,00	8.300.000,00	0,00	758.000,00
Укупно за функц. клас. 620 Развој заједнице		9.058.000,00	8.300.000,00	0,00	758.000,00
Функц. клас. 630					
5	ОПШТИНСКА УПРАВА	29.000.000,00	29.000.000,00	0,00	0,00
Укупно за функц. клас. 630 Водоснабдевање		29.000.000,00	29.000.000,00	0,00	0,00
Функц. клас. 640					
5	ОПШТИНСКА УПРАВА	7.234.960,00	7.234.960,00	0,00	0,00
Укупно за функц. клас. 640 Улична расвета		7.234.960,00	7.234.960,00	0,00	0,00
Функц. клас. 660					
5	ОПШТИНСКА УПРАВА	10.930.000,00	6.800.000,00	0,00	4.130.000,00
Укупно за функц. клас. 660 Послови становања и заједнице неklasификовани на другом месту		10.930.000,00	6.800.000,00	0,00	4.130.000,00
Функц. клас. 721					
5	ОПШТИНСКА УПРАВА	30.500.000,00	30.500.000,00	0,00	0,00
Укупно за функц. клас. 721 Опште медицинске услуге		30.500.000,00	30.500.000,00	0,00	0,00
Функц. клас. 810					
5	ОПШТИНСКА УПРАВА	94.320.000,00	72.300.000,00	0,00	22.020.000,00

Укупно за функц. клас. 810 Услуге рекреације и спорта		94.320.000,00	72.300.000,00	0,00	22.020.000,00
Функц. клас. 820					
5	ОПШТИНСКА УПРАВА	63.827.500,00	63.330.000,00	0,00	497.500,00
Укупно за функц. клас. 820 Услуге културе		63.827.500,00	63.330.000,00	0,00	497.500,00
Функц. клас. 830					
5	ОПШТИНСКА УПРАВА	3.200.000,00	3.200.000,00	0,00	0,00
Укупно за функц. клас. 830 Услуге емитовања и штампања		3.200.000,00	3.200.000,00	0,00	0,00
Функц. клас. 911					
5	ОПШТИНСКА УПРАВА	92.235.605,00	85.660.000,00	0,00	6.575.605,00
Укупно за функц. клас. 911 Предшколско образовање		92.235.605,00	85.660.000,00	0,00	6.575.605,00
Функц. клас. 912					
5	ОПШТИНСКА УПРАВА	73.093.228,00	73.093.228,00	0,00	0,00
Укупно за функц. клас. 912 Основно образовање		73.093.228,00	73.093.228,00	0,00	0,00
Функц. клас. 920					
5	ОПШТИНСКА УПРАВА	23.958.600,00	23.958.600,00	0,00	0,00
Укупно за функц. клас. 920 Средње образовање		23.958.600,00	23.958.600,00	0,00	0,00

ПЛАН РАСХОДА ПО ПРОЈЕКТИМА За период: 01.01.2025-31.12.2025

Назив пројекта		Износ у динарима
Програм 0401 ЗАШТИТА ЖИВОТНЕ СРЕДИНЕ		
4004	Управљај отпадом за бољу будућност - Нема времена за губљење!	1.172.706,00
Укупно за програм: 0401 ЗАШТИТА ЖИВОТНЕ СРЕДИНЕ		1.172.706,00
Програм 0602 ОПШТЕ УСЛУГЕ ЛОКАЛНЕ САМОУПРАВЕ		
4005	Радови на текућем одржавању објекта општинске управе бр. 3 на адреси Трг слободе 2	2.998.320,00
5001	Санација објекта социјалне заштите у Бојнику	7.448.440,00
Укупно за програм: 0602 ОПШТЕ УСЛУГЕ ЛОКАЛНЕ САМОУПРАВЕ		10.446.760,00
Програм 0701 ОРГАНИЗАЦИЈА САОБРАЋАЈА И САОБРАЋАЈНА ИНФРАСТРУКТУРА		
5002	Реконструкција пута у МЗ Каменица	2.906.000,00
5004	Реконструкција пута у МЗ Ђаце	7.868.000,00
5005	Реконструкција пута у МЗ Ђуковац	14.000.000,00
5007	Реконструкција пута у МЗ Славник	12.000.000,00
Укупно за програм: 0701 ОРГАНИЗАЦИЈА САОБРАЋАЈА И САОБРАЋАЈНА ИНФРАСТРУКТУРА		36.774.000,00
Програм 1101 СТАНОВАЊЕ, УРБАНИЗАМ И ПРОСТОРНО ПЛАНИРАЊЕ		
4002	Финансирање пројекта из средстава пореских прихода	2.958.000,00
Укупно за програм: 1101 СТАНОВАЊЕ, УРБАНИЗАМ И ПРОСТОРНО ПЛАНИРАЊЕ		2.958.000,00
Програм 1201 РАЗВОЈ КУЛТУРЕ И ИНФОРМИСАЊА		
4003	Мињолски сусрети села	497.500,00
Укупно за програм: 1201 РАЗВОЈ КУЛТУРЕ И ИНФОРМИСАЊА		497.500,00
Укупно за БК 0 БУЏЕТ ОПШТИНЕ БОЈНИК		51.848.966,00

Програм / ПА / пројекат	Шифра	Основ	Опис	Циљ	Индикатор	Вредност у 2024.	Очекивана вредност у 2025.	Циљна вредност у 2026.	Циљна вредност у 2027.	Циљна вредност у 2028.	Средства из буџета 01	Средства из сопствених извора 04	Средства из осталих извора	Укупно	Извор верификације	Одговорно лице
1	2	3	4	5	6	7	8	9	10	11	12	13	14	15	16	17
5 - ПОЉОПРИВРЕДА И РУРАЛНИ РАЗВОЈ	0101			Раст производње и стабилност дохотка произвођача	Удео регистрованих пољопривредних газдинстава у укупном броју пољопривредних газдинстава	60	60	70	80	95	4.000.000,00	0,00	4.130.000,00	8.130.000,00	Руководилац одељења за привреду, финансије и ЛРР	
Потрица за спровођење пољопривредне политике у локалној заједници	0001			Стварање услова за развој и унапређење пољопривредне производње	Број сукалјаја намењених пољопривредним произвођачима на територији града/општине	0	0	1	3	5	4.000.000,00	0,00	0,00	4.000.000,00	Начелник Општинске управе	
Мере подршке руралном развоју	0002			Унапређење руралног развоја	Број регистрованих пољопривредних газдинстава која су корисници мера руралног развоја у односу на укупан број пољопривредних газдинстава	0	0	0	0	0	0,00	0,00	4.130.000,00	4.130.000,00	Начелник општинске управе	
6 - ЗАШТИТА ЖИВОТНЕ СРЕДИНЕ	0401			Унапређење заштите природе	Број подручја која су проглашена заштитеним подручјем ИИИ категорије	0	0	0	0	0	2.676.601,00	0,00	6.879.168,00	9.555.769,00	Руководилац одељења за урбанизам и инспекцијске послове	
Управљање заштитом животне средине	0001			Испуњење обавеза у складу са законима у домену постојања стратешких и оперативних планова као и мера заштите	Успојен програм заштите животне средине са акционим планом	0	0	0	0	0	2.676.601,00	0,00	5.706.462,00	8.383.063,00	Начелник Општинске управе	
Управљај отпадом за бољу будућност - Нема времена за губљење!	4004			Чистија животна средина	Мали број дивљих депонија	20	20	40	60	95	0,00	0,00	1.172.706,00	1.172.706,00	Начелник општинске управе	
7 - ОРГАНИЗАЦИЈА САОБРАЋАЈА И САОБРАЋАЈНА ИНФРАСТРУКТУРА	0701			Развијеност инфраструктуре у контексту доприноса социјално економском развоју	Дужина изграђених саобраћајница које су у надлежности града/општине (у км)	7.00	7.00	9.00	8.00	10.00	56.774.000,00	0,00	0,00	56.774.000,00	Начелник Општинске управе	

Програм / ПА / пројекат	Шифра	Опис	Циљ	Индикатор	Вредност у 2024.	Очекивана вредност у 2025.	Циљна вредност у 2026.	Циљна вредност у 2027.	Циљна вредност у 2028.	Средства из буџета 01	Средства из сопствених извора 04	Средства из осталих извора	Укупно	Извор верификације	Одговорно лице	
1	2	3	4	5	6	7	8	9	10	11	12	13	14	15	16	17
Реализација делатности основног образовања	0001			Обезбеђени прописани услови за васпитно-образовни рад са децом у основним школама	Просечан број ученика по одељењу (разврстани по полу)	01	01	02	02	30.000.000,00	0,00	0,00	30.000.000,00		Директор ОШ Стојан Љубић Косачић	
10 - СРЕДЊЕ ОБРАЗОВАЊЕ	2004			Повећање обухвата средњошколског образовања	Број деце која су обухваћена средњим образовањем (разложено према полу)	120	120	180	200	23.958.600,00	0,00	0,00	23.958.600,00		Директор ТШ Бошко Крстић Бојник	
Реализација делатности средњег образовања	0001			Обезбеђени прописани услови за васпитно-образовни рад у средњим школама и безбедно одвијање наставе	Просечан број ученика по одељењу	25	25	25	25	23.958.600,00	0,00	0,00	23.958.600,00		Директор ТШ Бошко Крстић Бојник	
11 - СОЦИЈАЛНА И ДЕЧЈА ЗАШТИТА	0902			Унапређење ефикасности пружених услуга	Процент корисника који су учествовали/партICIPИРАЛИ у цени услуге	20	20	30	35	67.557.676,00	0,00	4.791.841,00	72.349.517,00		Руководилац одељења за друштвене делатности	
Једнократне помоћи и други облици помоћи	0001			Унапређење заштите сиромашних	Број грађана - корисника других мера материјалне подршке (нпр. набавка опрема и сл.) у односу на укупан број грађана	0	0	0	0	1.057.448,00	0,00	1.222.503,00	2.279.951,00		Начелник Општинске управе	
Породични и домски смештај), прихvatилишта и друге врсте смештаја	0002			Обезбеђење услуге смештаја	Број корисника других услуга смештаја	250	250	260	280	200.000,00	0,00	0,00	200.000,00		Начелник Општинске управе	
Обављање делатности Установе социјалне заштите	0005			Помоћ социјалним групама	Смањење социјално-угроженог стањења	10	10	015	030	16.850.228,00	0,00	0,00	16.850.228,00		Директор центра за социјални рад	
Дневне услуге у заједници	0016			Унапређење доступности и ефикасности дневних услуга у заједници за особе са инвалидитетом	Број еквивалентних корисника по моделу интензивног пружања услуга на маладу становника радног узраста	0,009	0,009	0,01	0,013	3.000.000,00	0,00	0,00	3.000.000,00		Начелник Општинске управе	

Програм / ПЛ / пројекат	Шифра	Оснoв	Опшe	Циљ	Индикатор	Вредност у 2024.	Очекивана вредност у 2025.	Пилана вредност у 2026.	Пилана вредност у 2027.	Пилана вредност у 2028.	Средства из буџета 01	Средства из сопствених извора 04	Средства из осталих извора	Укупно	Извор верификације	Одговорно лице
1	2	3	4	5	6	7	8	9	10	11	12	13	14	15	16	17
Мртвозорство	0002										500.000,00	0,00	0,00	500.000,00		Начелник Општинске управе
13 – РАЗВОЈ КУЛТУРЕ И ИНФОРМИСАЊА	1201			Попстицање развоја културе	Број посетилаца програма који допринесе остваривању општег интереса у култури који су одржани на 1000 становника		4	5	6	8	66.530.000,00	0,00	497.500,00	67.027.500,00		Директор Дома културе Ђојник
Функционисање локалних установа културе	0001			Обезбеђење редовног функционисања установа културе	Број запослених у установама културе у односу на укупан број запослених у ЈЛС		12	14	15	18	26.830.000,00	0,00	0,00	26.830.000,00		Директор Дома културе Ђојник
Функционисање локалних установа културе	0001			Обезбеђење редовног функционисања установа културе	Број запослених у установама културе у односу на укупан број запослених у ЈЛС		0,10	0,10	0,15	0,20	33.000.000,00	0,00	0,00	33.000.000,00		Директор НБ Бук Караџић Ђојник
Унапређење система очувања и представљања културно-историјског наслеђа	0003			Очување и заштита културног наслеђа	Процент споменика културе код којих су на годишњем нивоу извршена улагања у односу на укупан број споменика културе у надлежности ЈЛС	0,00	0,00	0,00	0,00	0,00	3.500.000,00	0,00	0,00	3.500.000,00		Руководилац одељења за друштвене делатности
Остваривање и унапређење јавног интереса у области јавног информисања	0004			Повећана понуда квалитетних медијских садржаја из области друштвеног живота локалне заједнице	Број програмских садржаја подржаних на конкурсима јавног информисања	8,00	8,00	9,00	10,00	10,00	3.200.000,00	0,00	0,00	3.200.000,00		Руководилац одељења за друштвене делатности
Миховски сусрети села	4003			Попстицање развоја културе	Број грађана и грађанки		600	800	1.200	2000	0,00	0,00	497.500,00	497.500,00		Начелник општинске управе
14 – РАЗВОЈ СПОРТА И ОМИЛАДНЕ	1301			Обезбеђење услова за бављење спортом свих грађана и грађанки града/ општине	Број спортских организација преко којих се остварује јавни интерес у области спорта	11,00	11,00	12,00	15,00	18,00	72.300.000,00	0,00	22.020.000,00	94.320.000,00		Руководилац одељења за друштвене делатности
Подршка локалним спортским организацијама, удружењима и савезима	0001			Унапређење подршке локалним спортским организацијама преко којих се остварује јавни интерес у области спорта	Број годишњих програма спортских организација финансираних од стране града/општине	11,00	11,00	12,00	13,00	15,00	35.000.000,00	0,00	20.000.000,00	55.000.000,00		Руководилац одељења за друштвене делатности

Програм / ПА / пројекат	Шифра	Опис	Основ	Циљ	Индикатор	Вредност у 2024.	Очекивана вредност у 2025.	Циљна вредност у 2026.	Циљна вредност у 2027.	Циљна вредност у 2028.	Средства из буџета 01	Средства из сопствених извора 04	Средства из осталих извора	Укупно	Извор верификације	Одговорно лице
1	2	3	4	5	6	7	8	9	10	11	12	13	14	15	16	17
Помоћ локалним спортским организацијама, удружењима и савезима	0001	Унапређење подршке локалним спортским организацијама преко којих се остварује јавни интерес у области спорта			Број посебних програма спортских организација финансираних од стране града/општине	6,00	10,00	0,00	15,00	37.000.000,00	0,00	2.020.000,00	39.020.000,00	Директор Спортске хале Војник		
Спровођење омладинске политике	0005	Подршка активном укључивању младих у различите друштвене активности			Број младих корисника услуга мера омладинске политике	2,00	10,00	20,00	50,00	300.000,00	0,00	0,00	300.000,00	Руководилац одељења за друштвене делатности		
15 - ОПШТЕ УСЛУГЕ ЛОКАЛНЕ САМОУПРАВЕ	0602	Одржавање управно и финансијско функционисање града/општине у складу надлежностима и пословима локалне самоуправе			Однос броја запослених у граду/општини и законом утврђеног максималног броја запослених	1,00	1,00	1,00	1,00	206.693.090,00	0,00	3.083.320,00	209.776.410,00	Начелник Општинске управе		
Функционисање локалне самоуправе и градских општина	0001	Функционисање управе			Процент попуљености радних места која подразумевају вођење управног поступка	100,00	100,00	100,00	100,00	184.554.000,00	0,00	85.000,00	184.639.000,00	Начелник Општинске управе		
Функционисање месних заједница	0002	Обезбеђење задовољавање потреба и интереса локалног становништва деловањем месних заједница			Број иницијатива/предлога месних заједница према граду/општини у вези са питањима од интереса за локално становништво	23,00	23,00	30,00	50,00	70,00	410.000,00	0,00	0,00	410.000,00	Руководилац одељења за друштвене делатности	
Сервисирање јавног дуга	0003	Одржавање финансијске стабилности града/општине и финансирање капиталних инвестиционих расхода			Удео дугорочних дугова за финансирање капиталних инвестиционих расхода у укупном јавном дугу града/општине	100,00	100,00	80,00	80,00	0,00	0,00	0,00	0,00	0,00	Начелник Општинске управе	
Општинско/градско правобранилаштво	0004	Заштита имовинских права и интереса града/општине			Број решених предмета у односу на укупан број предмета на годишњем нивоу	10,00	10,00	13,00	12,00	3.144.950,00	0,00	0,00	3.144.950,00	Општински правобранилац		

Програм / ПА / пројекат	Шифра	Опш	Опш	Циљ	Индикатор	Вредност у 2024.	Очекивана вредност у 2025.	Циљна вредност у 2026.	Циљна вредност у 2027.	Циљна вредност у 2028.	Средства из буџета 01	Средства из сопствених извора 04	Средства из осталих извора	Укупно	Извор верификације	Одговорно лице
1	2	3	4	5	6	7	8	9	10	11	12	13	14	15	16	17
Текућа буџетска резерва	0009										3.835.700,00	0,00	0,00	3.835.700,00		Председник Општинског већа
Стална буџетска резерва	0010										500.000,00	0,00	0,00	500.000,00		Председник Општинског већа
Управљање у ванредним ситуацијама	0014			Изградња ефикасног превентивног система заштите и спасавања на изабегавану последица елементарних и других непогода	Број идентификованих објеката критичне инфраструктуре (нпр. трафостанице)	3,00	3,00	3,00	2,00	2,00	6.800.000,00	0,00	0,00	6.800.000,00		Председник Општине Бојник
Радови на текућем одржавању објекта општинске управе бр. 3 на адреси Грг слободe 2	4005			Развој инфраструктуре	Број корисника и корисница		500	1000	2000	2500	0,00	0,00	2.998.320,00	2.998.320,00		Начелник општинске управе
Санација објекта социјалне заштите у Бојнику	5001			Развој инфраструктуре	Број корисника и корисница		1500	2000	2000	2500	7.448.440,00	0,00	0,00	7.448.440,00		Начелник Општинске управе
16 - ПОЛИТИЧКИ СИСТЕМ ЛОКАЛНЕ САМОУПРАВЕ	2101			Ефикасно и ефективно функционисање органа политичког система локалне самоуправе							59.933.107,00	0,00	0,00	59.933.107,00		Председник Скупштине општине
Функционисање скупштине	0001			Функционисање локалне скупштине	Број седница скупштине	11,00	11,00	10,00	10,00	10,00	26.077.000,00	0,00	0,00	26.077.000,00		Председник Скупштине општине
Функционисање извршних органа	0002			Функционисање извршних органа	Број усвојених аката Број седница извршних органа	200,00 45,00	200,00 45,00	180,00 43,00	170,00 43,00	160,00 42,00	15.844.000,00	0,00	0,00	15.844.000,00		Председник Општинског већа
Функционисање извршних органа	0002			Функционисање извршних органа	Број донетих аката	200,00	200,00	210,00	215,00	220,00	17.769.000,00	0,00	0,00	17.769.000,00		Председник Општине Бојник

Програм / ПА / пројекат	Пифра	Основ	Опис	Циљ	Индикатор	Вредност у 2024.	Очекивана вредност у 2025.	Пилана вредност у 2026.	Пилана вредност у 2027.	Пилана вредност у 2028.	Средства из буџета 01	Средства из сопствених извора 04	Средства из осталих извора	Укупно	Извор верификације	Одговорно лице	
1	2	3	4	5	6	7	8	9	10	11	12	13	14	15	16	17	
Помоћка раду извршних органа власти и скупштине	0003			Функционисање извршних органа власти скупштине	Број припремљених седница	3,00	3,00	10,00	10,00	10,00	243.107,00	0,00	0,00	243.107,00			Председник ОИК
17 - ЕНЕРГЕТСКА ЕФИКАСНОСТ И ОБНОВЉИВИ ИЗВОРИ ЕНЕРГИЈЕ	0501			Смањење расхода за енергију	Укупни расходи за набавку енергије (РСЦ)	2000000,00	2000000,00	1500000,00	1400000,00	1400000,00	1.500.000,00	0,00	0,00	1.500.000,00		Руководилац одељења за урбанизам и инспекцијске послове	
Енергетски менаџмент	0001			Успостављање система енергетског менаџмента	Израђен енергетски биланс	1	1	1	1	1	1.500.000,00	0,00	0,00	1.500.000,00		Начелник Општинске управе	

ПЛАН ПРИХОДА 2025

Економ. класиф.	Опис	Средства из буџета 01	Средства из сопствених извора 04	Средства из осталих извора	Укупно	Структура (%)
1	2	3	4	5	6	7
311712	Пренета неутрошена средства за посебне намене	0,00	0,00	1.176.553,00	1.176.553,00	0,12
311000	КАПИТАЛ	0,00	0,00	1.176.553,00	1.176.553,00	0,12
321311	Нераспоређени вишак прихода и примања из ранијих година	0,00	0,00	0,00	0,00	0,00
321000	УТВРЂИВАЊЕ РЕЗУЛТАТА ПОСЛОВАЊА	0,00	0,00	0,00	0,00	0,00
711111	Порез на зараде	130.000.000,00	0,00	0,00	130.000.000,00	13,78
711121	Порез на приходе од самосталних делатности који се плаћа према стварно оствареном приходу, по решењу Пореске управе	100.000,00	0,00	0,00	100.000,00	0,01
711122	Порез на приходе од самосталних делатности који се плаћа према паушално утврђеном приходу, по решењу Пореске управе	13.000.000,00	0,00	0,00	13.000.000,00	1,38
711123	Порез на приходе од самосталних делатности који се плаћа према стварно оствареном приходу самоопорезивањем	35.000.000,00	0,00	0,00	35.000.000,00	3,71
711145	Порез на приходе од давања у закуп покретних ствари - по основу самоопорезивања и по решењу Пореске управе	200.000,00	0,00	0,00	200.000,00	0,02
711146	Порез на приход од пољопривреде и шумарства, по решењу Пореске управе	50.000,00	0,00	0,00	50.000,00	0,01
711147	Порез на земљиште	100.000,00	0,00	0,00	100.000,00	0,01
711191	Порез на остале приходе	12.000.000,00	0,00	0,00	12.000.000,00	1,27
711193	Порез на приходе спортиста и спортских стручњака	30.000,00	0,00	0,00	30.000,00	0,00
711000	ПОРЕЗ НА ДОХОДАК, ДОБИТ И КАПИТАЛНЕ ДОБИТКЕ	190.480.000,00	0,00	0,00	190.480.000,00	20,18
713121	Порез на имовину обвезника који не воде пословне књиге	12.000.000,00	0,00	0,00	12.000.000,00	1,27
713122	Порез на имовину обвезника који воде пословне књиге	5.000.000,00	0,00	0,00	5.000.000,00	0,53
713311	Порез на наслеђе и поклон, по решењу Пореске управе	1.000.000,00	0,00	0,00	1.000.000,00	0,11
713421	Порез на пренос апсолутних права на непокретности, по решењу Пореске управе	6.000.000,00	0,00	0,00	6.000.000,00	0,64
713427	Порез на пренос апсолутних права на употребљаваним моторним возилима	5.000.000,00	0,00	0,00	5.000.000,00	0,53
713000	ПОРЕЗ НА ИМОВИНУ	29.000.000,00	0,00	0,00	29.000.000,00	3,07
714513	Комунална такса за држање моторних друмских и прикључних возила, осим пољопривредних возила и машина	2.500.000,00	0,00	0,00	2.500.000,00	0,26
714543	Накнада за промену намене пољопривредног земљишта	100.000,00	0,00	0,00	100.000,00	0,01

Економ. класиф.	Опис	Средства из буџета 01	Средства из сопствених извора 04	Средства из осталих извора	Укупно	Структура (%)
1	2	3	4	5	6	7
714552	Боравишна такса	200.000,00	0,00	0,00	200.000,00	0,02
714562	Накнада за заштиту и унапређивање животне средине	4.000.000,00	0,00	0,00	4.000.000,00	0,42
714565	Накнада за коришћење простора на јавној површини у пословне и друге сврхе, осим ради продаје штампе, књига и других публикација, производа старих и уметничких заната и домаће радиности	150.000,00	0,00	0,00	150.000,00	0,02
714572	Комунална такса за држање средстава за игру (забавне игре)	100.000,00	0,00	0,00	100.000,00	0,01
714000	ПОРЕЗ НА ДОБРА И УСЛУГЕ	7.050.000,00	0,00	0,00	7.050.000,00	0,75
716111	Комунална такса за истицање фирме на пословном простору	5.000.000,00	0,00	0,00	5.000.000,00	0,53
716000	ДРУГИ ПОРЕЗИ	5.000.000,00	0,00	0,00	5.000.000,00	0,53
732151	Текуће донације од међународних организација у корист нивоа општина	0,00	0,00	1.930.706,00	1.930.706,00	0,20
732000	ДОНАЦИЈЕ И ПОМОЋИ ОД МЕЂУНАРОДНИХ ОРГАНИЗАЦИЈА	0,00	0,00	1.930.706,00	1.930.706,00	0,20
733151	Ненаменски трансфери од Републике у корист нивоа општина	218.600.000,00	0,00	0,00	218.600.000,00	23,16
733154	Текући наменски трансфери, у ужем смислу, од Републике у корист нивоа општина	0,00	0,00	19.484.092,00	19.484.092,00	2,06
733251	Капитални наменски трансфери, у ужем смислу, од Републике у корист нивоа општина	0,00	0,00	4.439.083,00	4.439.083,00	0,47
733000	ТРАНСФЕРИ ОД ДРУГИХ НИВОА ВЛАСТИ	218.600.000,00	0,00	23.923.175,00	242.523.175,00	25,70
741152	Приходи од камата на средства корисника буџета општине укључена у депозите код пословних банака код којих овлашћени општински орган потписује уговор о депоновању средстава по виђењу	3.000.000,00	0,00	0,00	3.000.000,00	0,32
741414	Приход од имовине који припада имаоцима полисе осигурања општина	200.000,00	0,00	0,00	200.000,00	0,02
741522	Средства остварена од давања у закуп пољопривредног земљишта, односно пољопривредног објекта у државној својини	5.000.000,00	0,00	0,00	5.000.000,00	0,53
741531	Комунална такса за коришћење простора на јавним површинама или испред пословног простора у пословне сврхе, осим ради продаје штампе, књига и других публикација, производа старих и уметничких заната и домаће радиности	100.000,00	0,00	0,00	100.000,00	0,01
741534	Накнада за коришћење грађевинског земљишта	200.000,00	0,00	0,00	200.000,00	0,02
741535	Комунална такса за заузеће јавне површине грађевинским материјалом	100.000,00	0,00	0,00	100.000,00	0,01
741596	Накнада за коришћење дрвета	600.000,00	0,00	0,00	600.000,00	0,06

Економ. класиф.	Опис	Средства из буџета 01	Средства из сопствених извора 04	Средства из осталих извора	Укупно	Структура (%)
1	2	3	4	5	6	7
741000	ПРИХОДИ ОД ИМОВИНЕ	9.200.000,00	0,00	0,00	9.200.000,00	0,97
742126	Накнада по основу конверзије права коришћења у право својине у корист Републике	100.000,00	0,00	0,00	100.000,00	0,01
742151	Приходи од продаје добара и услуга од стране тржишних организација у корист нивоа општина	300.000,00	0,00	0,00	300.000,00	0,03
742152	Приходи од давања у закуп, односно на коришћење непокретности у државној својини које користе општине и индиректни корисници њиховог буџета	2.000.000,00	0,00	0,00	2.000.000,00	0,21
742153	Приходи од закупнине за грађевинско земљиште у корист нивоа општина	300.000,00	0,00	0,00	300.000,00	0,03
742154	Накнада по основу конверзије права коришћења у право својине у корист нивоа општина	100.000,00	0,00	0,00	100.000,00	0,01
742155	Приходи од давања у закуп, односно на коришћење непокретности у општинској својини које користе општине и индиректни корисници њиховог буџета	413.825.262,00	0,00	0,00	413.825.262,00	43,85
742156	Приходи остварени по основу пружања услуга боравка деце у предшколским установама у корист нивоа општина	500.000,00	0,00	0,00	500.000,00	0,05
742251	Општинске административне таксе	1.600.000,00	0,00	0,00	1.600.000,00	0,17
742255	Такса за озакоњење објеката у корист општина	2.600.000,00	0,00	0,00	2.600.000,00	0,28
742351	Приходи које својом делатношћу остваре органи и организације општина	500.000,00	0,00	0,00	500.000,00	0,05
742378	Родитељски динар за ваннаставне активности	0,00	0,00	100.000,00	100.000,00	0,01
742000	ПРИХОДИ ОД ПРОДАЈЕ ДОБАРА И УСЛУГА	421.825.262,00	0,00	100.000,00	421.925.262,00	44,71
743353	Приходи од новчаних казни за прекршаје по прекршајном налогу и казни изречених у управном поступку у корист нивоа општина	200.000,00	0,00	0,00	200.000,00	0,02
743924	Увећање пореског дуга у поступку принудне наплате, који је правна последица принудне наплате изворних прихода јединица локалне самоуправе	9.000.000,00	0,00	0,00	9.000.000,00	0,95
743951	Трошкови принудне наплате изворних јавних прихода општина и градова	100.000,00	0,00	0,00	100.000,00	0,01
743000	НОВЧАНЕ КАЗНЕ И ОДУЗЕТА ИМОВИНСКА КОРИСТ	9.300.000,00	0,00	0,00	9.300.000,00	0,99
745151	Остали приходи у корист нивоа општина	4.000.000,00	0,00	0,00	4.000.000,00	0,42
745000	МЕШОВИТИ И НЕОДРЕЂЕНИ ПРИХОДИ	4.000.000,00	0,00	0,00	4.000.000,00	0,42

Економ. класиф.	Опис	Средства из буџета 01	Средства из сопствених извора 04	Средства из осталих извора	Укупно	Структура (%)
1	2	3	4	5	6	7
772114	Меморандумске ставке за рефундацију расхода буџета општине из претходне године	0,00	0,00	85.000,00	85.000,00	0,01
772000	МЕМОРАНДУМСКЕ СТАВКЕ ЗА РЕФУНДАЦИЈУ РАСХОДА ИЗ ПРЕТХОДНЕ ГОДИНЕ	0,00	0,00	85.000,00	85.000,00	0,01
823151	Примања од продаје робе за даљу продају у корист нивоа општина	0,00	0,00	2.020.000,00	2.020.000,00	0,21
823000	ПРИМАЊА ОД ПРОДАЈЕ РОБЕ ЗА ДАЉУ ПРОДАЈУ	0,00	0,00	2.020.000,00	2.020.000,00	0,21
841151	Примања од продаје земљишта у корист нивоа општина	0,00	0,00	0,00	0,00	0,00
841000	ПРИМАЊА ОД ПРОДАЈЕ ЗЕМЉИШТА	0,00	0,00	0,00	0,00	0,00
911451	Примања од задуживања од пословних банака у земљи у корист нивоа општина	0,00	0,00	20.000.000,00	20.000.000,00	2,12
911000	ПРИМАЊА ОД ДОМАЋИХ ЗАДУЖИВАЊА	0,00	0,00	20.000.000,00	20.000.000,00	2,12
	Укупно	894.455.262,00	0,00	49.235.434,00	943.690.696,00	100,00

ИЗДАЦИ БУЏЕТА ПО НАМЕНАМА 2025

Економ. класиф.	Опис	Средства из буџета 01	Средства из сопствених извора 04	Средства из осталих извора	Укупно	Структура (%)
1	2	3	4	5	6	7
411000	ПЛАТЕ, ДОДАЦИ И НАКНАДЕ ЗАПОСЛЕНИХ (ЗАРАДЕ)	190.906.600,00	0,00	5.109.854,00	196.016.454,00	20,77
412000	СОЦИЈАЛНИ ДОПРИНОСИ НА ТЕРЕТ ПОСЛОДАВЦА	28.881.490,00	0,00	1.365.751,00	30.247.241,00	3,21
413000	НАКНАДЕ У НАТУРИ	1.782.000,00	0,00	0,00	1.782.000,00	0,19
414000	СОЦИЈАЛНА ДАВАЊА ЗАПОСЛЕНИМА	3.720.000,00	0,00	85.000,00	3.805.000,00	0,40
415000	НАКНАДЕ ТРОШКОВА ЗА ЗАПОСЛЕНЕ	19.913.340,00	0,00	0,00	19.913.340,00	2,11
416000	НАГРАДЕ ЗАПОСЛЕНИМА И ОСТАЛИ ПОСЕБНИ РАСХОДИ	3.565.000,00	0,00	0,00	3.565.000,00	0,38
410000	РАСХОДИ ЗА ЗАПОСЛЕНЕ	248.768.430,00	0,00	6.560.605,00	255.329.035,00	27,06
421000	СТАЛНИ ТРОШКОВИ	49.613.880,00	0,00	120.000,00	49.733.880,00	5,27
422000	ТРОШКОВИ ПУТОВАЊА	1.214.180,00	0,00	0,00	1.214.180,00	0,13
423000	УСЛУГЕ ПО УГОВОРУ	105.463.450,00	0,00	1.989.919,00	107.453.369,00	11,39
424000	СПЕЦИЈАЛИЗОВАНЕ УСЛУГЕ	19.004.400,00	0,00	1.267.379,00	20.271.779,00	2,15
425000	ТЕКУЋЕ ПОПРАВКЕ И ОДРЖАВАЊЕ	37.801.770,00	0,00	2.998.320,00	40.800.090,00	4,32
426000	МАТЕРИЈАЛ	20.143.020,00	0,00	24.090,00	20.167.110,00	2,14
420000	КОРИШЋЕЊЕ УСЛУГА И РОБА	233.240.700,00	0,00	6.399.708,00	239.640.408,00	25,39
441000	ОТПЛАТА ДОМАЋИХ КАМАТА	0,00	0,00	0,00	0,00	0,00
444000	ПРАТЕЋИ ТРОШКОВИ ЗАДУЖИВАЊА	170.000,00	0,00	0,00	170.000,00	0,02
440000	ОТПЛАТА КАМАТА И ПРАТЕЋИ ТРОШКОВИ ЗАДУЖИВАЊА	170.000,00	0,00	0,00	170.000,00	0,02

Економ. класиф.	Опис	Средства из буџета 01	Средства из сопствених извора 04	Средства из осталих извора	Укупно	Структура (%)
1	2	3	4	5	6	7
451000	СУБВЕНЦИЈЕ ЈАВНИМ НЕФИНАНСИЈСКИМ ПРЕДУЗЕЋИМА И ОРГАНИЗАЦИЈАМА	55.204.000,00	0,00	0,00	55.204.000,00	5,85
454000	СУБВЕНЦИЈЕ ПРИВАТНИМ ПРЕДУЗЕЋИМА	11.700.000,00	0,00	0,00	11.700.000,00	1,24
450000	СУБВЕНЦИЈЕ	66.904.000,00	0,00	0,00	66.904.000,00	7,09
463000	ТРАНСФЕРИ ОСТАЛИМ НИВОИМА ВЛАСТИ	113.902.056,00	0,00	0,00	113.902.056,00	12,07
464000	ДОТАЦИЈЕ ОРГАНИЗАЦИЈАМА ЗА ОБАВЕЗНО СОЦИЈАЛНО ОСИГУРАЊЕ	41.040.000,00	0,00	0,00	41.040.000,00	4,35
460000	ДОНАЦИЈЕ, ДОТАЦИЈЕ И ТРАНСФЕРИ	154.942.056,00	0,00	0,00	154.942.056,00	16,42
472000	НАКНАДЕ ЗА СОЦИЈАЛНУ ЗАШТИТУ ИЗ БУЏЕТА	52.207.448,00	0,00	9.679.841,00	61.887.289,00	6,56
470000	СОЦИЈАЛНО ОСИГУРАЊЕ И СОЦИЈАЛНА ЗАШТИТА	52.207.448,00	0,00	9.679.841,00	61.887.289,00	6,56
481000	ДОТАЦИЈЕ НЕВЛАДИНИМ ОРГАНИЗАЦИЈАМА	40.787.057,00	0,00	20.000.000,00	60.787.057,00	6,44
482000	ПОРЕЗИ, ОБАВЕЗНЕ ТАКСЕ, КАЗНЕ, ПЕНАЛИ И КАМАТЕ	2.975.670,00	0,00	0,00	2.975.670,00	0,32
483000	НОВЧАНЕ КАЗНЕ И ПЕНАЛИ ПО РЕШЕЊУ СУДОВА	3.980.000,00	0,00	0,00	3.980.000,00	0,42
484000	НАКНАДА ШТЕТЕ ЗА ПОВРЕДЕ ИЛИ ШТЕТУ НАСТАЛУ УСЛЕД ЕЛЕМЕНТАРНИХ НЕПОГОДА ИЛИ ДРУГИХ ПРИРОДНИХ УЗРОКА	500.000,00	0,00	0,00	500.000,00	0,05
485000	НАКНАДА ШТЕТЕ ЗА ПОВРЕДЕ ИЛИ ШТЕТУ НАНЕТУ ОД СТРАНЕ ДРЖАВНИХ ОРГАНА	4.500.000,00	0,00	0,00	4.500.000,00	0,48
480000	ОСТАЛИ РАСХОДИ	52.742.727,00	0,00	20.000.000,00	72.742.727,00	7,71
499000	СРЕДСТВА РЕЗЕРВЕ	4.335.700,00	0,00	0,00	4.335.700,00	0,46
490000	АДМИНИСТРАТИВНИ ТРАНСФЕРИ ИЗ БУЏЕТА, ОД ДИРЕКТНИХ БУЏЕТСКИХ КОРИСНИКА ИНДИРЕКТНИМ БУЏЕТСКИМ КОРИСНИЦИМА ИЛИ ИЗМЕЂУ БУЏЕТСКИХ КОРИСНИКА НА ИСТОМ НИВОУ И СРЕДСТВА РЕЗЕРВЕ	4.335.700,00	0,00	0,00	4.335.700,00	0,46
511000	ЗГРАДЕ И ГРАЂЕВИНСКИ ОБЈЕКТИ	72.734.001,00	0,00	4.439.083,00	77.173.084,00	8,18
512000	МАШИНЕ И ОПРЕМА	6.960.200,00	0,00	156.197,00	7.116.397,00	0,75
515000	НЕМАТЕРИЈАЛНА ИМОВИНА	450.000,00	0,00	0,00	450.000,00	0,05
510000	ОСНОВНА СРЕДСТВА	80.144.201,00	0,00	4.595.280,00	84.739.481,00	8,98
523000	ЗАЛИХЕ РОБЕ ЗА ДАЉУ ПРОДАЈУ	0,00	0,00	2.000.000,00	2.000.000,00	0,21
520000	ЗАЛИХЕ	0,00	0,00	2.000.000,00	2.000.000,00	0,21
541000	ЗЕМЉИШТЕ	1.000.000,00	0,00	0,00	1.000.000,00	0,11
540000	ПРИРОДНА ИМОВИНА	1.000.000,00	0,00	0,00	1.000.000,00	0,11
	Укупно	894.455.262,00	0,00	49.235.434,00	943.690.696,00	100,00

УПОРЕДНИ ПЛАНОВИ - РАСХОДИ И ИЗДАЦИ 2025

Буџетска година		2026						2027					
Раздео	Глава	Средства из буџета 01	Средства из сопствених извора 04	Трансфери од других нивоа власти	Средства из осталих извора	Укупно	%	Средства из буџета 01	Средства из сопствених извора 04	Трансфери од других нивоа власти	Средства из осталих извора	Укупно	%
Раздео	1												
Глава	-	29.725.954,00	0,00	0,00	0,00	29.725.954,00	3,48	31.141.475,00	0,00	0,00	0,00	31.141.475,00	3,48
Укупно за раздео	1	29.725.954,00	0,00	0,00	0,00	29.725.954,00	3,48	31.141.475,00	0,00	0,00	0,00	31.141.475,00	3,48
Раздео	2												
Глава	-	15.175.125,00	0,00	0,00	0,00	15.175.125,00	1,78	15.897.750,00	0,00	0,00	0,00	15.897.750,00	1,78
Укупно за раздео	2	15.175.125,00	0,00	0,00	0,00	15.175.125,00	1,78	15.897.750,00	0,00	0,00	0,00	15.897.750,00	1,78
Раздео	3												
Глава	-	15.292.200,00	0,00	0,00	0,00	15.292.200,00	1,79	16.020.400,00	0,00	0,00	0,00	16.020.400,00	1,79
Укупно за раздео	3	15.292.200,00	0,00	0,00	0,00	15.292.200,00	1,79	16.020.400,00	0,00	0,00	0,00	16.020.400,00	1,79
Раздео	4												
Глава	-	3.108.998,00	0,00	0,00	0,00	3.108.998,00	0,36	3.257.045,00	0,00	0,00	0,00	3.257.045,00	0,36
Укупно за раздео	4	3.108.998,00	0,00	0,00	0,00	3.108.998,00	0,36	3.257.045,00	0,00	0,00	0,00	3.257.045,00	0,36
Раздео	5												
Глава	-	533.920.313,00	0,00	157.500,00	157.500,00	579.587.373,00	67,85	559.345.092,00	0,00	165.000,00	47.676.682,00	607.186.774,00	67,85
Глава	51	85.858.500,00	0,00	910.487,00	910.487,00	86.768.987,00	10,16	89.947.000,00	0,00	953.843,00	0,00	90.900.843,00	10,16
Глава	52	56.626.574,00	0,00	0,00	0,00	56.626.574,00	6,63	59.323.077,00	0,00	0,00	0,00	59.323.077,00	6,63
Глава	54	33.476.310,00	2.257.500,00	0,00	0,00	37.991.310,00	4,45	35.070.420,00	2.365.000,00	0,00	2.365.000,00	39.800.420,00	4,45
Глава	55	27.772.500,00	0,00	525.000,00	525.000,00	28.297.500,00	3,31	29.095.000,00	0,00	550.000,00	0,00	29.645.000,00	3,31
Глава	56	1.680.000,00	0,00	0,00	0,00	1.680.000,00	0,20	1.760.000,00	0,00	0,00	0,00	1.760.000,00	0,20
Укупно за раздео	5	739.334.197,00	2.257.500,00	1.592.987,00	47.767.060,00	790.951.744,00	92,59	774.540.589,00	2.365.000,00	1.668.843,00	50.041.682,00	828.616.114,00	92,59
Укупно за БК	0	802.656.474,00	2.257.500,00	1.592.987,00	47.767.060,00	854.254.021,00	100,00	840.857.259,00	2.365.000,00	1.668.843,00	50.041.682,00	894.932.784,00	100,00

Члан 6.

У осталом делу Одлука о буџету општине Бојник за 2025. годину остаје непромењена.

Члан 7.

Ову одлуку објавити у службеном гласнику града Лесковца, интернет страници општине Бојник и доставити министарству надлежном за послове финансија.

Члан 8.

Ова одлука ступа на снагу даном доношења.

СКУПШТИНА ОПШТИНЕ БОЈНИК

Број: 003838565 2025 04492 001 000 400 044

Датум: 24.09.2025. године

ПРЕДСЕДНИК СКУПШТИНЕ

Младен Ђорђевић

Образложење

Одлуке о трећој измени и допуни одлуке о буџету општине Бојник за 2025. годину

Правни основ

Правни основ за доношење Одлуке о трећој измени и допуни одлуке о буџету садржан је у члановима 20. и 32. Закона о локалној самоуправи („Службени гласник РС“, број 129/07, 83/14-др.закон, 101/16- др.закон, 47/2018 и 111/2021-др.закон) и члану 63. Закона о буџетском систему („Службени гласник РС“, број 54/2009, 73/2010, 101/2010, 101/2011, 93/2012, 62/2013, 63/2013 (испр.), 108/2013, 142/2014, 68/2015 (др.закон), 103/2015, 99/2016, 113/2017, 95/2018, 31/2019, 72/2019, 149/2020, 118/2021, 138/2022, 118/2021 – др.закон и 92/2023).

И РАЗЛОЗИ ЗА ПРЕДЛАГАЊЕ ОДЛУКЕ

Основни разлози за израду предлога трећег ребаланса Одлуке о буџету општине Бојник за 2025. годину су:

повећање прихода на основу остварења прерасподела средства на приходној и расходној страни буџета,

ПРОМЕНЕ КОЈЕ СЕ ПРЕДЛАЖУ РЕБАЛАНСОМ БУЏЕТА У ОПШТЕМ И ПОСЕБНОМ ДЕЛУ БУЏЕТА

Предлогом треће измене и допуне Одлуке о буџету општине Бојник за 2025. годину извршено је усклађивање прихода и примања и расхода и издатака на вишем нивоу у односу на ниво утврђен Одлуком о другој измени и допуни одлуке о буџету општине Бојник за 2025. годину.

Укупни приходи и примања од продаје нефинансијске имовине и пренета неутрошена средства по Предлогу треће измене и допуне одлуке о буџету општине Бојник за 2025. годину износе 943.690.696,00 динара. Укупно повећање буџета у Одлуци о трећој измени и допуни у односу на Одлуку о другој измени и допуни одлуке о буџету општине Бојник за 2025. годину износи 53.312.938,00 динара. Сразмерно увећању прихода увећавају се и расходи по намени што се види из табеларног приказа.

I Општи део буџета

Предлог Одлуке о трећој измени и допуни одлуке о буџету општине Бојник за 2025. годину у општем делу садржи следеће промене:

У члану 1. Одлуке укупни приходи и примања од продаје нефинансијске имовине сада износе 922.514.143,00 динара. Укупни расходи и издаци за набавку нефинансијске имовине сада износе 920.394.143,00 динара. Укупна пренета неутрошена средства износе 1.176.553,00 динара.

Укупан фискални дефицит у износу од 21.176.553,00 динара биће покривен из пренетих неутрошених средстава за посебне намене, као и од примања од задуживања.

У члану 2. дефинисана је висина и начин коришћења средстава текуће резерве буџета. Средства текуће буџетске резерве износе 3.835.700,00 динара.

Чланом 3. представљена су укупна средства буџета распоређена по програмској класификацији, као и расходи за капиталне издатке за 2025. годину и наредне две године.

II Посебан део буџета

У посебном делу Одлуке (члан 6.), исказани су расходи по корисницима и врстама издатака, као и план расхода по функционалној класификацији и план расхода по пројектима.

У делу III Рекапитулација (члан 7.) предста-

вљени су расходи по програмској класификацији, као и циљеви и индикатори за сваки програм, програмску активност и пројекат. Наведеним чланом дефинисани су и издаци буџета по наменама директних, индиректних и других корисника буџета општине Бојник.

Имајући у виду остварење буџетских прихода у периоду 01.01.-31.08.2025. године, а руководећи се начином планирања прихода локалне власти наведеним у Упутству за припрему буџета локалне власти за 2025. годину, на приходној страни извршено је повећање и прерасподела планираних средстава као и прерасподела на расходној страни.

Учешће појединих прихода и примања у укупним приходима буџета дато је у следећој табели:

Код	Опис	Износ плана	Износ ребаланса I	Износ ребаланса II	Износ ребаланса III
711	Порез на доходак, добит и капиталне добитке	169.480.000,00	169.480.000,00	169.480.000,00	190.480.000,00
713	Порез на имовину	26.500.000,00	26.500.000,00	26.500.000,00	29.000.000,00
714	Порез на добра и услуге	7.050.000,00	7.050.000,00	7.050.000,00	7.050.000,00
716	Други порези	5.000.000,00	5.000.000,00	5.000.000,00	5.000.000,00
732	Донације и помоћи од међународних организација	752.400,00	752.400,00	758.000,00	1.930.706,00
733	Трансфери од других нивоа власти	219.100.000,00	219.100.000,00	224.948.489,00	242.523.175,00
741	Приходи од имовине	7.200.000,00	7.200.000,00	9.200.000,00	9.200.000,00
742	Приходи од продаје добара и услуга	267.985.689,00	354.220.969,00	397.486.662,00	421.925.262,00
743	Новчане казне и одузета имовинска корист	7.200.000,00	7.200.000,00	7.300.000,00	9.300.000,00
745	Мешовити и неодређени приходи	4.000.000,00	4.000.000,00	4.000.000,00	4.000.000,00
772	Меморандумске ставке за рефундацију расхода из претходне године	150.000,00	150.000,00	150.000,00	85.000,00
823	Примања од продаје робе за даљу продају	2.150.000,00	2.150.000,00	2.150.000,00	2.020.000,00
841	Пријања од продаје земљишта	51.400.000,00	0,00	0,00	0,00
911	Примања од домаћих задуживања	20.000.000,00	20.000.000,00	20.000.000,00	20.000.000,00

У структури планираних прихода и примања буџета општине Бојник за 2025. годину, највеће учешће имају приходи од продаје добара и услуга са 44,71% или 421.925.262 динара, затим

трансфери од други нивоа власти са 25,70% односно 242.523.175 динара док порези на доходак, добит и капиталне добитке партиципира са 20,18% или 190.480.000 динара, остатак од 88.762.259 динара или 9,41% чине остали приходи буџета (порез на имовину, порез на добра и услуге и други порези, приходи од имовине, од продаје добара и услуга, мешовити и неодређени).

Расходи и издаци из буџета по основним наменама планирани су у износу од 943.690.696 динара, од чега се на текуће расходе односи 855.951.215 динара и издатке за набавку нефинансијске имовине 87.739.481 динара.

Код	Опис	Износ плана	Износ ребаланса I	Износ ребаланса II	Износ ребаланса III
41	Расходи за запослене	228.536.570,00	228.254.330,00	230.004.539,00	255.329.035,00
42	Коришћење роба и услуга	223.832.700,00	212.780.000,00	228.688.800,00	239.640.408,00
44	Отплата камата и пратећи трошкови задуживања	1.300.000,00	1.300.000,00	1.300.000,00	170.000,00
45	Субвенције	56.404.000,00	60.404.000,00	59.904.000,00	66.904.000,00
46	Донације, дотације и трансфери	133.960.135,00	136.657.135,00	147.420.228,00	154.942.056,00
47	Социјално осигурање и социјална заштита	54.486.400,00	47.786.401,00	57.237.951,00	61.887.289,00
48	Остали расходи	61.076.882,00	60.906.882,00	60.925.882,00	72.742.727,00
49	Средства резерве	10.500.000,00	14.629.260,00	11.919.660,00	4.335.700,00
5	Капитални издаци	40.461.440,00	62.129.044,00	77.798.644,00	87.739.481,00

У структури укупних расхода и издатака највеће учешће имају расходи за запослене (плате, социјални доприноси на терет послодавца, превоз запослених, социјална давања, јубиларне награде и др.) учествују у укупном износу од 255.329.035 динара, што чини 27,06%; расходи за куповину роба и услуга (стални трошкови, трошкови путовања, услуге по уговору, специјализоване услуге, текуће поправке и одржавање и материјал) у износу од 239.640.408 што чини 25,39%; донације, дотације и трансфери у укупном износу од 154.942.056 динара, што чини 16,42%; издаци по основу капиталних улагања (капитално одржавање, издаци за опрему и остала основна средства) у укупном износу од 87.739.481 динара, што чини 9,30%; субвенције у износу од 66.904.000 динара или 7,09%; социјалне помоћи, трансфери вишем нивоу власти (основно, средње образовање и соци-

јална заштита) и остали расходи у износу од 139.135.716 динара или 14,74%.

Већи део средстава буџета у износу од 239.640.408 динара опредељен је за коришћење роба и услуга. У оквиру ове групе расхода водило се рачуна да код свих корисника буџета, средства за расходе сталних трошкова буду опредељена у износима који су сходно потребама неопходни за нормално функционисање и обављање делатности (набавка енергената, расходи за комуналне услуге, расходи за услуге телефона, поште, електричне енергије и за јавну расвету), а на уштрб осталих трошкова из ове групе.

Трансфери другим нивоима власти у износу од 139.135.716 динара опредељени су за покривање расхода у основном и средњем образовању, Центру за социјални рад и Дому здравља.

У оквиру економске класификације 481-Дотације невладиним организацијама планирана су средства за спортске организације и удружења сходно усвојеном Правилнику о одобравању и финансирању програма којима се остварује општи интерес у области спорта; пројекте и програме удружења односно невладиних организација сходно важећој Одлуци о начину и поступку остваривања права на доделу средстава из буџета општине Бојник, суфинансирање медија по Закону о јавном информисању и медијима; финансирање рада Црвеног крста и за редован рад парламентарних политичких странака у 2025. години.

У оквиру поседног дела Одлуке, разврстани су директни и индиректни буџетски корисници који ће се финансирати средствима буџета општине Бојник, а према организационој, функционалној и економској класификацији.

IV Извршавање буџета

У нормативном делу Одлуке утврђени су директни и индиректни буџетски корисници, начин коришћења средстава у зависности од остварених прихода и примања, начин планирања и коришћења буџетских средстава у току буџетске године, наредбодавац за извршење Одлуке о буџету, родно одговорно буџетирање,

као и непосредна одговорност руководиоца директних и индиректних буџетских корисника за закониту, наменску и економичну употребу буџетских средстава.

У складу са Законом о јавном дугу и Законом о буџетском систему, овом Одлуком (члан 23.) предложено је да се привремено расположива средства на консолидованом рачуну Трезора општине Бојник могу пласирати на тржиште капитала под условом да се обезбеди ликвидност укупних средстава која се налазе на консолидованом рачуну Трезора општине Бојник.

СКУПШТИНА ОПШТИНЕ БОЈНИК

Број: 003838565 2025 04492 001 000 400 044

Датум: 24.09.2025. године

ПРЕДСЕДНИК СКУПШТИНЕ

Младен Ђорђевић

465

На основу члана 32 Закона о локалној самоуправи („Сл. гласник РС“, бр. 129/07, 83/14-др. Закон, 101/16 – др закон и 47/18 и 111/21- др закон), члан 40 Статута општине Бојник („Сл. гласник града Лесковца“, бр. 6/19), Скупштина општине Бојник на седници одржаној дана 24.09.2025. године, донела је

О Д Л У К У

**О УСВАЈАЊУ ИЗВЕШТАЈА О ИЗВРШЕЊУ
БУЏЕТА ОПШТИНЕ БОЈНИК ЗА ПЕРИОД
01.01.2025. ГОДИНЕ ДО 30.06.2025. ГОДИНЕ**

I

УСВАЈА СЕ Извештај о извршењу буџета општине Бојник за период 01.01.2025. године до 30.06.2025. године, заведен код општине Бојник под Број: 003133507 2025 04492 001 000 051 001 од 14.07.2025. године.

II

Саставни део ове одлуке је Извештај о извршењу буџета општине Бојник за период 01.01.2025. године до 30.06.2025. године, заведен код општине Бојник под Број: 003133507 2025 04492 001 000 051 001 од 14.07.2025. године.

III

Одлука ступа на снагу осмог дана од дана објављивања у „Службеном гласнику града Лесковца“.

СКУПШТИНА ОПШТИНЕ БОЈНИК

Број: 003133507 2025 04492 001 000 051 001

Д а т у м: 24.09.2025. године

**ПРЕДСЕДНИК СКУПШТИНЕ
ОПШТИНЕ БОЈНИК**

Младен Ђорђевић

466

На основу члана 32 Закона о локалној самоуправи („Сл. гласник РС“, бр. 129/07, 83/14, др.закон, 101/16 – др.закон, 47/18 и 111/21 – др. закон), члана 10 и члана 40 Статута општине Бојник (Сл. гласник града Лесковца“, бр. 6/19), чланова 79, 187 и 188 Пословника Скупштине општине Бојник („Сл. гласник града Лесковца“, бр. 13/19 и 5/21) и чланова 15,17,21,23,25 и 28 Одлуке о наградама и признањима општине Бојник („Сл. гласник града Лесковца“, бр. 26/19), на предлог Одбора за избор и именовања, награде и признања, Скупштина општине Бојник на седници одржаној дана 24.09.2025. године, донела је

ОДЛУКУ**О ДОДЕЉИВАЊУ НАГРАДА И ПРИЗНАЊА
ОПШТИНЕ БОЈНИК ЗА 2025. ГОДИНУ****Члан 1.**

Додељује се Октобарска награда општине Бојник за 2025. годину:

1. Електродистрибуцији Лесковац, директор

Мирослав Дочић, за сарадњу са општином Бојник;

2. Исидору Зећировићу, за промоцију општине Бојник.

Члан 2.

Додељује се Захвалница за 2025. годину:

1. Марији Павловић, за остварене резултате у одбојци,
2. Зарију Ивановићу, за допринос развоју удружења од културног значаја.

Члан 3.

Додељује се Спортско признање за 2025. годину, за значајне резултате у области спорта:

1. Хелени Арсић, за резултате постигнуте у одбојци.

Члан 4.

Уз Октобарску награду општине Бојник, Захвалницу и Спортско признање, за 2025. годину, додељује се и новчана награда.

Износ новчане награде одређује Општинско веће општине Бојник посебном одлуком, за сваку годину.

Члан 5.

Ова Одлука ступа на снагу даном доношења и биће објављена у „Службеном гласнику града Лесковца“.

СКУПШТИНА ОПШТИНЕ БОЈНИК

Број: 003584533 2025 04492 001 000 000 001

Д а т у м: 24.09.2025. године

ПРЕДСЕДНИК СО БОЈНИК

Младен Ђорђевић

467

На основу члана 32. 72. и 74. Закона о локалној самоуправи („Службени гласник РС“, број 129/2007, 83/2014 – др.закон, 101/2016 – др.закон, 47/2018 и 111/21-др. закон) и члана 40.

Статута општине Бојник („Службени гласник града Лесковца“, број 6/19), Скупштина општине Бојник на седници одржаној дана 24.09.2025. године, донела је

О Д Л У К У

О ТРЕЋОЈ ИЗМЕНИ И ДОПУНИ ОДЛУКЕ О ОБРАЗОВАЊУ МЕСНИХ ЗАЈЕДНИЦА НА ТЕРИТОРИЈИ ОПШТИНЕ БОЈНИК

Члан 1.

Овом Одлуком врши се трећа измена и допуна Одлуке о образовању месних заједница на територији општине Бојник („Службени гласник града Лесковца“, број 35/24, 43/24 и 7/25) тако што се:

-у члану 94. став 1. речи «14 месеци» замењују речима «26 месеци».

Члан 2.

У осталом делу Одлука о месним заједницама на територији општине Бојник („Службени гласник града Лесковца“, број 35/24, 43/24 и 7/25) остаје непромењена.

Члан 3.

Ова Одлука ступа на снагу осмог дана од дана објављивања у «Службеном гласнику града Лесковца».

СКУПШТИНА ОПШТИНЕ БОЈНИК

Број: 003835753 2025 04492 001 000 020 271

Д а т у м: 24.09.2025. године

ПРЕДСЕДНИК СО БОЈНИК

Младен Ђорђевић

468

На основу члана 32. став 1. тачка 1, члана 41. Закона о локалној самоуправи ("Службени гласник Републике Србије", број 129/07, 83/14 - други закон, 101/16 - други закон, 47/18 и 111/21 – др. закон), члана 40 став 1 тачка 1 Статута општине Бојник ("Службени гласник града

Лесковца", број 6/19), и члана 220. Пословника Скупштине општине Бојник („Сл. гласник града Лесковца“, др, 13/19 и 5/21) Скупштина општине Бојник на седници одржаној дана 24.09.2025. донела је

ОДЛУКУ

О ДРУГОЈ ИЗМЕНИ И ДОПУНИ ПОСЛОВНИКА СКУПШТИНЕ ОПШТИНЕ БОЈНИК

Члан 1.

Овом Одлуком врши се измена и допуна Пословника Скупштине општине Бојник (Сл. гласник града Лесковца“, др, 13/19 и 5/21) тако што:

- у члану 1. став 2. уместо речи „посебник“ сада стоји реч „посебним“.
- у члану 11. став 1. уместо речи „одборничка“ сада стоје речи „изборна листа“.
- се у члану 79. додаје нови став 5 који гласи: „Одбор доноси акте којима се уређују права по основу рада лица које бира, именује или поставља Скупштина, Општинско веће или председник општине, уколико та питања нису уређена вишим правним актом.“
- се у члану 91. додаје нови став 4. који гласи: „Чланови Комисије за родну равноправност бирају се из реда одборника.“
- у члану 108. став 2. уместо броја „8“ сада стоји број „6“ и речи „који је предложио најмање две трећине кандидата од укупног броја одборника који се бира“ бришу се.
- се у члану 108. став 3. речи „које предложе најмање једну трећину кандидата за одборнике од укупног броја одборника који се бира“ бришу.
- у члану 108. став 8. уместо речи „достављање подносиоцу изборне листе у року од 24 часа од доношења тог решења“ сада стоје речи „објављује се на веб-презентацији Републичке изборне комисије“.
- у члану 108. став 11. уместо речи „пет дана пре дана одређеног за одржавање избора“ сада стоје речи „седам дана пре дана гласања.“.

- у члану 108. став 12. уместо речи „Против решења“ сада стоје речи „Против одлуке“ и уместо речи „Управном суду у року од 24 часа од доношења решења“ сада стоје речи „вишем суду на чијем се подручју налази седиште скупштине у року од седам дана од њеног објављивања на веб-презентацији.“
- у члану 122. став 3. уместо речи: „72 сата“ сада стоје речи „24 сата“.
- се у члану 122. став 5. бришу речи „осим за разматрање општих аката које не може бити уврштено у дневни ред закључком“.
- се у члану 122. додаје нови став 6. који гласи: „Предлог за доношење закључка из става 5 овог члана може дати сваки одборник.“
- се у члану 139. став 2. бришу речи „и то 5 минута“
- се члан 139. став 4. мења тако да сада гласи „Шеф сваке одборничке групе и чланови Општинског већа имају право да говоре по једном у трајању од по 10 минута по свакој тачки дневног реда, а председник општине и заменик председника општине имају право да говоре по свакој тачки дневног реда без временског ограничења“.
- се у члану 139. став 6. речи „до 5 минута“ замењују речима „до 10 минута“.
- се у члану 149. став 2. након речи „Скупштини“ додаје зарез и речи „као и у другим оправданим случајевима“.
- у члану 149. став 2. уместо речи речи „20 минута“ сада стоје речи „30 минута“.
- се у члану 152. став 2. речи „прекид седнице“ замењују речима „паузу у раду“.
- се у члану 153. став 4. речи „прекид“ замењују речима „паузу у раду Скупштине“.
- се у члану 153. додаје нови став 5. који гласи: „Одборник коме је изречена мера удаљења са седнице, а који се није одмах по изрицању мере удаљио из сале у којој се одржава седница Скупштине, као и одборник коме је мера удаљења са седнице изречена у случају физичког напада, односно другог сличног поступка којим се угрожава физички или морални интегритет учесника седнице у сали у којој се одржава седница Скупштине, нема право да присуствује седницама Скупштине у периоду од 6 месеци од дана изрицања ове мере.“
- се у члану 153. мења досадашњи став 5. који постаје став 6. и сада гласи: „Одборник коме је изречена мера удаљења са седнице нема право на накнаду трошкова насталих вршењем одборничке дужности из члана 205. овог Пословника, за седницу на којој је мера изречена, као и у току трајања мере удаљења са седнице.“
- се у члану 154. речи „прекид“ замењују речима „паузу у раду Скупштине“.
- се у члану 155. након речи „изречене“ додаје зарез и речи „с тим да се мера удаљења са седнице може изрећи у трајању од 6 месеци у складу са чланом 153. овог Пословника“.
- се после члана 128. додаје члан 128 а. који гласи:
„Одборник је дужан да се, пре почетка седнице, пријави на електронски систем, а по отварању седнице уколико председник Скупштине установи да се неки одборник није пријавио, дужан је то да учини на захтев председника.
Приликом сваког изласка из сале и напуштања седнице Скупштине, одборник је дужан да се одјави, односно пријави при поновном уласку у салу.“
- се после члана 156. додаје тачка 13. која гласи „Употреба електронског система“. Досадашња тачка 13. постаје тачка 14., а досадашња тачка 14. постаје тачка 15.
- се после члана 156. додају се чланови 156а, 156 б и 156 в који гласе:
Члан 156 а
„Одборник је дужан да користи електронски начин пријаве и одјаве присуства на седници Скупштине.
Одборнику који злоупотреби електронски начин пријаве, пријављујући другог одборника или изврши злоупотребу електронског система на други начин, Скупштина може да, на предлог председника, изрекне меру искључења одборничке јединице.“

Мера искључења одборничке јединице односи се само на тачку у току које је учињена злоупотреба електронског система.

Гласање за које је извршена злоупотреба биће поништено и одмах ће се приступити идентификацији одборника и поновном гласању.“

Члан 156 б

„Уколико се одборник при изласку из сале Скупштине не одјави на начин прописан чланом 130. став 1. овог Пословника, председник Скупштине ће га, на основу мониториншког извода, опоменути да то уради.

Одборник је дужан да се за време трајања седнице Скупштине стара о свом електронском идентитету и учини га недоступним другим особама.

Одборнику који не поступи у складу са опоменом из става 1. овог члана, Скупштина може, на предлог председника, изрећи меру искључења одборничке јединице.“

Члан 156 в

„Одборник је дужан да одмах пријави секретару Скупштине уколико има проблема са пријавом или одјавом на електронски систем у својој одборничкој јединици.

Надлежна служба ће, због наступања разлога из става 1. овог члана, одборнику омогућити несметан рад на одређеној одборничкој јединици електронског система.“

- се у члану 171. став 1. након речи „Скупштине“, додаје зарез и речи „као и предлагачи овлашћени законом и Статутом“.
- се у члану 172. став 1. речи „а најкасније“ бришу, а након речи „акта“ додаје зарез и речи „или најкасније на тој седници до затварања расправе по тачки дневног реда на којој се разматра тај предлог акта“.
- се у члану 173. став 1. након речи „акта“ додаје зарез и речи „осим амандмана који су поднети на седници Скупштине“.
- у члану 181. став 3. уместо речи: „из става 3“ сада стоје речи „из става 2“.
- у члану 186. став 2. уместо речи: „општине“ сада стоје реч „општине“.

- у члану 205. уместо речи „Скупштине“ сада стоје речи „радног тела скупштине“.

Члан 2.

У осталом делу Пословник Скупштине општине Бојник (Сл. гласник града Лесковца“, бр. 13/19 и 5/21) остаје непромењен.

Члан 3.

Ова Одлука ступа на снагу осмог дана од дана објављивања у Службеном гласнику града Лесковца“

СКУПШТИНА ОПШТИНЕ БОЈНИК

Број: 003793272 2025 04492 001 000 020 271

Д а т у м: 24.09.2025. године

ПРЕДСЕДНИК СКУПШТИНЕ
ОПШТИНЕ БОЈНИК
Младен Ђорђевић

469

На основу члана 32 Закона о локалној самоуправи („Сл. гласник РС“, бр. 129/07, 83/14-др. Закон, 101/16 – др закон и 47/18 и 111/21- др закон), члан 40 Статута општине Бојник („Сл. гласник града Лесковца“, бр. 6/19) Скупштина општине Бојник на седници одржаној дана 24.09.2025. године, донела је

О Д Л У К У

О УСВАЈАЊУ ИЗВЕШТАЈА О РЕАЛИЗАЦИЈИ ПРОГРАМА ПОСЛОВАЊА СА ФИНАНСИЈСКИМ ИЗВЕШТАЈЕМ И ИЗВЕШТАЈЕМ РЕВИЗОРА ЈП ЗА ВОДОСНАБДЕВАЊЕ „БРЕСТОВАЦ-БОЈНИК-ДОЉЕВАЦ“ СА СЕДИШТЕМ У БОЈНИКУ ЗА ПЕРИОД ОД 01.01.2024. ГОДИНЕ ДО 31.12.2024. ГОДИНЕ

I

УСВАЈА СЕ Извештај о реализацији програма пословања са финансијским извештајем и извештајем ревизора ЈП за водоснабдева-

ње „Брестовац-Бојник-Дољевац“ са седиштем у Бојнику за период од 01.01.2024. године до 31.12.2024. године, заведен код општине Бојник под Број: 002860683 2025 04492 001 000 051 001 од 25.06.2025. године.

II

Саставни део ове одлуке је Извештај о реализацији програма пословања са финансијским извештајем и извештајем ревизора ЈП за водо-снабдевање „Брестовац-Бојник-Дољевац“ са седиштем у Бојнику за период од 01.01.2024. године до 31.12.2024. године, заведен код општине Бојник под Број: 002860683 2025 04492 001 000 051 001 од 25.06.2025. године.

III

Одлука ступа на снагу осмог дана од дана објављивања у „Службеном гласнику града Лесковца“.

СКУПШТИНА ОПШТИНЕ БОЈНИК

Број: 002860683 2025 04492 001 000 051 001

Д а т у м: 24.09.2025. године

ПРЕДСЕДНИК СКУПШТИНЕ
ОПШТИНЕ БОЈНИК
Младен Ђорђевић

470

На основу члана 32 Закона о локалној самоуправи („Сл. гласник РС“, бр. 129/07, 83/14-др. Закон, 101/16 – др закон и 47/18 и 111/21- др закон), члан 40 Статута општине Бојник („Сл. гласник града Лесковца“, бр. 6/19), Скупштина општине Бојник на седници одржаној дана 24.09.2025. године, донела је

О Д Л У К У

О УСВАЈАЊУ ИЗВЕШТАЈА О РАДУ СА
ФИНАНСИЈСКИМ ИЗВЕШТАЈЕМ ЈКП
„ЈЕДИНСТВО“ БОЈНИК ЗА ПЕРИОД ОД
01.01.2025. ГОДИНЕ ДО 30.06.2025. ГОДИНЕ

I

УСВАЈА СЕ Извештај о раду са финансијским извештајем ЈКП „Јединство“ Бојник за период од 01.01.2025. године до 30.06.2025. године Број: 1282/2025 од 25.08.2025. године.

II

Саставни део ове одлуке је Извештај о раду са финансијским извештајем ЈКП „Јединство“ Бојник за период од 01.01.2025. године до 30.06.2025. године Број: 1282/2025 од 25.08.2025. године.

III

Одлука ступа на снагу осмог дана од дана објављивања у „Службеном гласнику града Лесковца“.

СКУПШТИНА ОПШТИНЕ БОЈНИК

Број: 003691973 2025 04492 001 000 051 001

Д а т у м: 24.09.2025. године

ПРЕДСЕДНИК СКУПШТИНЕ
ОПШТИНЕ БОЈНИК
Младен Ђорђевић

471

На основу члана 32 Закона о локалној самоуправи („Сл. гласник РС“, бр. 129/07, 83/14-др. Закон, 101/16 – др закон и 47/18 и 111/21- др закон), члан 40 Статута општине Бојник („Сл. гласник града Лесковца“, бр. 6/19) Скупштина општине Бојник на седници одржаној дана 24.09.2025. године, донела је

О Д Л У К У

О УСВАЈАЊУ ИЗВЕШТАЈА О РАДУ ОШ
„СТАНИМИР ВЕЉКОВИЋ ЗЕЛЕ“ БОЈНИК
ЗА 2024 ГОДИНУ (ОБРАЗОВНИ ДЕО)

I

УСВАЈА СЕ Извештај о раду ОШ „Станимир Вељковић Зеле“ Бојник за 2024 годину (обра-

зовни део), Број: 2520 од 01.09.2025. године.

II

Саставни део ове одлуке је Извештај о раду ОШ „Станмир Вељковић Зеле“ Бојник за 2024 годину (образовни део), Број: 2520 од 01.09.2025. године.

III

Одлуку доставити ОШ „Станмир Вељковић Зеле“ у Бојнику.

IV

Одлука ступа на снагу осмог дана од дана објављивања у „Службеном гласнику града Лесковца“.

СКУПШТИНА ОПШТИНЕ БОЈНИК
Број: 003720791 2025 04492 001 000 051 001
Д а т у м: 24.09.2025. године

ПРЕДСЕДНИК СКУПШТИНЕ
ОПШТИНЕ БОЈНИК
Младен Ђорђевић

472

На основу члана 32 Закона о локалној самоуправи („Сл. гласник РС“, бр. 129/07, 83/14-др. Закон, 101/16 – др закон и 47/18 и 111/21- др закон), члан 40 Статута општине Бојник („Сл. гласник града Лесковца“, бр. 6/19) Скупштина општине Бојник на седници одржаној дана 24.09.2025. године, донела је

О Д Л У К У

О УСВАЈАЊУ ИЗВЕШТАЈА О
РЕАЛИЗАЦИЈИ ГОДИШЊЕГ ПЛАНА РАДА
ОШ „СТОЈАН ЉУБИЋ“ КОСАНЧИЋ ЗА
ШКОЛСКУ 2024/2025 ГОДИНУ

I

УСВАЈА СЕ Извештај о реализацији годишњег плана рада ОШ „Стојан Љубић“ Косанчић за школску 2024/2025 годину, Број: 591 од

01.09.2025. године.

II

Саставни део ове одлуке је Извештај о реализацији годишњег плана рада ОШ „Стојан Љубић“ Косанчић за школску 2024/2025 годину, Број: 591 од 01.09.2025. године.

III

Одлуку доставити ОШ „Стојан Љубић“ у Косанчићу.

IV

Одлука ступа на снагу осмог дана од дана објављивања у „Службеном гласнику града Лесковца“.

СКУПШТИНА ОПШТИНЕ БОЈНИК
Број: 003710305 2025 04492 001 000 051 001
Д а т у м: 24.09.2025. године
ПРЕДСЕДНИК СКУПШТИНЕ ОПШТИНЕ
БОЈНИК
Младен Ђорђевић

473

На основу члана 32 Закона о локалној самоуправи („Сл. гласник РС“, бр. 129/07, 83/14-др. Закон, 101/16 – др закон и 47/18 и 111/21- др закон), члан 40 Статута општине Бојник („Сл. гласник града Лесковца“, бр. 6/19), Скупштина општине Бојник на седници одржаној дана 24.09.2025. године, донела је

О Д Л У К У

О УСВАЈАЊУ ИЗВЕШТАЈА О РАДУ
ПРЕДШКОЛСКЕ УСТАНОВЕ „ЂУКА
ДИНИЋ“ БОЈНИК ЗА РАДНУ 2024/2025
ГОДИНУ

I

УСВАЈА СЕ Извештај о раду Предшколске установе „Ђука Динић“ Бојник за радну 2024/2025 годину, Број: 520/25 од 16.06.2025. године.

II

Саставни део ове одлуке је Извештај о раду Предшколске установе „Ђука Динић“ Бојник за радну 2024/2025 годину, Број: 520/25 од 16.06.2025. године.

III

Одлуку доставити ПУ „Ђука Динић“ у Бојнику.

IV

Одлука ступа на снагу осмог дана од дана објављивања у „Службеном гласнику града Лесковца“.

СКУПШТИНА ОПШТИНЕ БОЈНИК

Број: 003742935 2025 04492 001 000 051 001

Д а т у м: 24.09.2025. године

ПРЕДСЕДНИК СКУПШТИНЕ**ОПШТИНЕ БОЈНИК**

Младен Ђорђевић

474

На основу члана 32 Закона о локалној самоуправи („Сл. гласник РС“, бр. 129/07, 83/14-др. Закон, 101/16 – др закон и 47/18 и 111/21- др закон), члан 40 Статута општине Бојник („Сл. гласник града Лесковца“, бр. 6/19), Скупштина општине Бојник на седници одржаној дана 24.09.2025. године, донела је

РЕШЕЊЕ

О ДАВАЊУ САГЛАСНОСТИ НА ГОДИШЊИ ПЛАН РАДА ПУ „ЂУКА ДИНИЋ“ БОЈНИК ЗА РАДНУ 2025/2026 ГОДИНУ

I

ДАЈЕ СЕ САГЛАСНОСТ на Годишњи план рада ПУ „Ђука Динић“ Бојник за радну 2025/2026 годину, бр. 743/25 од 05.09.2025. године.

II

Саставни део овог Решења је Годишњи план рада ПУ „Ђука Динић“ Бојник за радну 2025/2026 годину, бр. 743/25 од 05.09.2025. године.

III

Ово решење ступа на снагу даном доношења и биће објављено у „Службеном гласнику града Лесковца“.

СКУПШТИНА ОПШТИНЕ БОЈНИК

Број: 003743201 2025 04492 001 000 000 001

Д а т у м: 24.09.2025. године

ПРЕДСЕДНИК СКУПШТИНЕ**ОПШТИНЕ БОЈНИК**

Младен Ђорђевић

475

На основу члана 32 став 1 тачка 8) Закона о локалној самоуправи („Службени гласник РС“, бр.129/07, 83/14- др.закон и 101/16 –др.закон и 47/18 и 111/21 – др закон) и члана 40. став 1. тачка 11) Статута општине Бојник („Службени гласник града Лесковца „бр. 6 /19), на предлог Управног одбора ПУ „Ђука Динић“ Бојник, Скупштина општине Бојник, на седници одржаној дана 24.09.2025. године, донела је

РЕШЕЊЕ

О ДАВАЊУ САГЛАСНОСТИ НА ПРЕДЛОГ МРЕЖЕ УСТАНОВЕ ЗА ДЕЦУ ПРЕДШКОЛСКЕ УСТАНОВЕ „ЂУКА ДИНИЋ“ БОЈНИК ЗА ШКОЛСКУ 2025/2026 ГОДИНУ

I

ДАЈЕ СЕ САГЛАСНОСТ на предлог Мреже установе за децу ПУ „Ђука Динић“ Бојник за школску 2025/2026 годину, Број: 744/25 од 05.09.2025. године.

II

Саставни део ове одлуке је предлог Мре-

же установе за децу ПУ „Ђука Динић“ Бојник за школску 2025/2026 годину, Број: 744/25 од 05.09.2025. године.

III

Решење ступа на снагу даном доношења и биће објављено у „Службеном гласнику града Лесковца“.

СКУПШТИНА ОПШТИНЕ БОЈНИК

Број: 003743672 2025 04492 001 000 000 001

Д а т у м: 24.09.2025. године

ПРЕДСЕДНИК СКУПШТИНЕ ОПШТИНЕ БОЈНИК

Младен Ђорђевић

476

На основу члана 32 став 1 тачка 8) Закона о локалној самоуправи („Службени гласник РС“, бр.129/07, 83/14- др.закон и 101/16 –др.закон, 47/18 и 111/21 – др закон) и члана 40. став 1. тачка 11) Статута општине Бојник („Службени гласник града Лесковца „бр. 6 /19), на предлог Управног одбора ПУ „Ђука Динић“ Бојник, Скупштина општине Бојник, на седници одржаној дана 24.09.2025. године, донела је

РЕШЕЊЕ

О ДАВАЊУ САГЛАСНОСТИ НА ПРЕДЛОГ РАДНОГ ВРЕМЕНА ПРЕДШКОЛСКЕ УСТАНОВЕ „ЂУКА ДИНИЋ“ БОЈНИК ЗА 2025/2026 ГОДИНУ

I

ДАЈЕ СЕ САГЛАСНОСТ на Предлог радног времена ПУ „Ђука Динић“ Бојник за 2025/2026 годину, бр. 745/25 од 05.09.2025. године.

II

Саставни део овог Решења је Предлог радног времена ПУ „Ђука Динић“ Бојник за 2025/2026 годину, бр. 745/25 од 05.09.2025. године.

III

Ово решење ступа на снагу даном доношења и биће објављено у „Службеном гласнику града Лесковца“.

СКУПШТИНА ОПШТИНЕ БОЈНИК

Број: 003743550 2025 04492 001 000 130 007

Д а т у м: 24.09.2025. године

ПРЕДСЕДНИК СКУПШТИНЕ ОПШТИНЕ БОЈНИК

Младен Ђорђевић

477

На основу члана 32 Закона о локалној самоуправи („Сл. гласник РС“, бр. 129/07, 83/14-др. Закон, 101/16 – др закон и 47/18 и 111/21- др закон), члан 40 Статута општине Бојник („Сл. гласник града Лесковца“, бр. 6/19), Скупштина општине Бојник на седници одржаној дана 24.09.2025. године, донела је

О Д Л У К У

О УСВАЈАЊУ ИЗВЕШТАЈА О РАДУ ЦЕНТРА ЗА СОЦИЈАЛНИ РАД БОЈНИК, СА ФИНАНСИЈСКИМ ИЗВЕШТАЈЕМ, ЗА ПЕРИОД ОД 01.01.2025. ГОДИНЕ ДО 30.06.2025. ГОДИНЕ

I

УСВАЈА СЕ Извештај о раду Центра за социјални рад Бојник, са финансијским извештајем, за период од 01.01.2025. године до 30.06.2025. године Број: 060-60-111/2025 од 04.09.2025. године.

II

Саставни део ове одлуке је Извештај о раду Центра за социјални рад Бојник, са финансијским извештајем, за период од 01.01.2025. године до 30.06.2025. године Број: 060-60-111/2025 од 04.09.2025. године.

III

Одлука ступа на снагу осмог дана од дана објављивања у „Службеном гласнику града Лесковца“.

СКУПШТИНА ОПШТИНЕ БОЈНИК
Број: 003704426 2025 04492 001 000 051 001
Д а т у м: 24.09.2025. године

ПРЕДСЕДНИК СКУПШТИНЕ
ОПШТИНЕ БОЈНИК
Младен Ђорђевић

478

На основу члана 32 Закона о локалној самоуправи („Сл. гласник РС“, др. 129/07, 83/14-др. Закон, 101/16 – др закон и 47/18 и 111/21- др закон), члан 40 Статута општине Бојник („Сл. гласник града Лесковца“, др. 6/19), Скупштина општине Бојник на седници одржаној дана 24.09.2025. године, донела је

О Д Л У К У

О УСВАЈАЊУ ИЗВЕШТАЈА О РАДУ
НАРОДНЕ БИБЛИОТЕКЕ „ВУК КАРАЦИЋ“
БОЈНИК, СА ФИНАНСИЈСКИМ
ИЗВЕШТАЈЕМ, ЗА ПЕРИОД 01.01.2025.
ГОДИНЕ ДО 30.06.2025. ГОДИНЕ

I

УСВАЈА СЕ Извештај о раду Народне библиотеке „Вук Караџић“ Бојник, са финансијским извештајем, за период 01.01.2025. године до 30.06.2025. године, број 126/25 од 11.08.2025. године.

II

Саставни део ове одлуке је Извештај о раду Народне библиотеке „Вук Караџић“ Бојник, са финансијским извештајем, за период 01.01.2025. године до 30.06.2025. године, број 126/25 од 11.08.2025. године.

III

Одлуку доставити Народној библиотеци „Вук Караџић“ Бојник.

IV

Одлука ступа на снагу осмог дана од дана објављивања у „Службеном гласнику града Лесковца“.

СКУПШТИНА ОПШТИНЕ БОЈНИК
Број: 003651524 2025 04492 001 000 051 001
Д а т у м: 24.09.2025. године

ПРЕДСЕДНИК СКУПШТИНЕ
ОПШТИНЕ БОЈНИК
Младен Ђорђевић

479

На основу члана 32 Закона о локалној самоуправи („Сл. гласник РС“, др. 129/07, 83/14-др. Закон, 101/16 – др закон и 47/18 и 111/21- др закон), члан 40 Статута општине Бојник („Сл. гласник града Лесковца“, др. 6/19), Скупштина општине Бојник на седници одржаној дана 24.09.2025. године, донела је

О Д Л У К У

О УСВАЈАЊУ ИЗВЕШТАЈА О РАДУ
ТУРИСТИЧКЕ ОРГАНИЗАЦИЈЕ
ОПШТИНЕ БОЈНИК, СА ФИНАНСИЈСКИМ
ИЗВЕШТАЈЕМ, ЗА ПЕРИОД ОД 01.01.2025.
ГОДИНЕ ДО 30.06.2025. ГОДИНЕ

I

УСВАЈА СЕ Извештај о раду Туристичке организације општине Бојник, са финансијским извештајем, за период од 01.01.2025. године до 30.06.2025. године, Број: 307/25 од 14.08.2025. године.

II

Саставни део ове одлуке је Извештај о раду Туристичке организације општине Бојник, са финансијским извештајем, за период од

01.01.2025. године до 30.06.2025. године, Број: 307/25 од 14.08.2025. године.

финансијским извештајем Број: 226/2025 од 09.07.2025. године.

III

Одлука ступа на снагу осмог дана од дана објављивања у „Службеном гласнику града Лесковца“.

СКУПШТИНА ОПШТИНЕ БОЈНИК
Број: 003612864 2025 04492 001 000 051 001
Д а т у м: 24.09.2025. године

ПРЕДСЕДНИК СКУПШТИНЕ
ОПШТИНЕ БОЈНИК
Младен Ђорђевић

480

На основу члана 32 Закона о локалној самоуправи („Сл. гласник РС“, бр. 129/07, 83/14-др. Закон, 101/16 – др закон и 47/18 и 111/21- др закон), члан 40 Статута општине Бојник („Сл. гласник града Лесковца“, бр. 6/19) Скупштина општине Бојник на седници одржаној дана 24.09.2025. године, донела је

О Д Л У К У

О УСВАЈАЊУ ИЗВЕШТАЈА О РАДУ
СА ФИНАНСИЈСКИМ ИЗВЕШТАЈЕМ
УСТАНОВЕ ДОМ КУЛТУРЕ „БОЈНИК“
БОЈНИК ЗА ПЕРИОД ОД 01.01.2025.
ГОДИНЕ ДО 30.06.2025. ГОДИНЕ

I

УСВАЈА СЕ Извештај о раду Установе дом културе „Бојник“ Бојник за период од 01.01.2025. године до 30.06.2025. године Број: 274/2025 од 08.08.2025. године, са финансијским извештајем Број: 226/2025 од 09.07.2025. године.

II

Саставни део ове одлуке је Извештај о раду Установе дом културе „Бојник“ Бојник за период од 01.01.2025. године до 30.06.2025. године Број: 274/2025 од 08.08.2025. године, са

III

Одлука ступа на снагу осмог дана од дана објављивања у „Службеном гласнику града Лесковца“.

СКУПШТИНА ОПШТИНЕ БОЈНИК
Број: 003446115 2025 04492 001 000 051 001
Д а т у м: 24.09.2025. године

ПРЕДСЕДНИК СКУПШТИНЕ
ОПШТИНЕ БОЈНИК
Младен Ђорђевић

481

На основу члана 32 Закона о локалној самоуправи („Сл. гласник РС“, бр. 129/07, 83/14-др. Закон, 101/16 – др закон и 47/18 и 111/21- др закон), члан 40 Статута општине Бојник („Сл. гласник града Лесковца“, бр. 6/19) Скупштина општине Бојник на седници одржаној дана 24.09.2025. године, донела је

О Д Л У К У

О УСВАЈАЊУ ИЗВЕШТАЈА О РАДУ
СА ФИНАНСИЈСКИМ ИЗВЕШТАЈЕМ
УСТАНОВЕ СПОРТСКА ХАЛА „БОЈНИК“
БОЈНИК ЗА ПЕРИОД ОД 01.01.2025.
ГОДИНЕ ДО 30.06.2025. ГОДИНЕ

I

УСВАЈА СЕ Извештај о раду са финансијским извештајем Установе спортска хала „Бојник“ Бојник за период од 01.01.2025. године до 30.06.2025. године Број: 361 од 01.09.2025. године.

II

Саставни део ове одлуке је Извештај о раду са финансијским извештајем Установе спортска хала „Бојник“ Бојник за период од 01.01.2025. године до 30.06.2025. године Број: 361 од 01.09.2025. године.

III

Одлука ступа на снагу осмог дана од дана објављивања у „Службеном гласнику града Лесковца“.

СКУПШТИНА ОПШТИНЕ БОЈНИК

Број: 003658542 2025 04492 001 000 051 001

Д а т у м: 24.09.2025. године

**ПРЕДСЕДНИК СКУПШТИНЕ
ОПШТИНЕ БОЈНИК**

Младен Ђорђевић

482

На основу члана 116 и 117 Закона о основама система образовања и васпитања („Сл. гласник РС“, бр.88/2017, 27/18 – др. закон, 10/19, 27/18 – др. закон и 6/20, 129/21 и 92/23 и 19/25), члана 32 Закона о локалној самоуправи („Сл. гласник РС“, број 129/2007, 83/2014 – др. закони, 101/16- др. закон и 47/18 и 111/21 – др. закон), члана 40 Статута општине Бојник („Сл. гласник града Лесковца“, бр. 6/19), на иницијативу савета родитеља ТШ „Бошко Крстић“ Бојник, Скупштина општине Бојник на седници одржаној дана 24.09.2025. године, донела је

Р Е Ш Е Њ Е**О РАЗРЕШЕЊУ ЧЛАНА ШКОЛСКОГ
ОДБОРА ТШ „БОШКО КРСТИЋ“ БОЈНИК****I**

РАЗРЕШАВА СЕ Биљана Станковић дужности члана Школског одбора ТШ „Бошко Крстић“ Бојник, из реда родитеља, због обезбеђивања континуитета и ефикаснијег рада школског одбора, уз активно учешће представника родитеља

II

Решење ступа на снагу даном доношења и

биће објављено у „Сл. гласнику града Лесковца“.

СКУПШТИНА ОПШТИНЕ БОЈНИК

Број: 003816146 2025 04492 001 000 060 108

Д а т у м: 24.09.2025. године

ПРЕДСЕДНИК СО БОЈНИК

Младен Ђорђевић

483

На основу члана 116 и члана 117 Закона о основама система образовања и васпитања („Сл. гласник РС“, бр.88/2017, 27/18 – др. закон, 10/19, 27/18 – др. закон, 6/20, 129/21 и 92/23 и 19/25), члана 32 став 1 тачка 9 Закона о локалној самоуправи („Сл. гласник РС“, број 129/2007, 83/2014 – др. закони, 101/16- др. закон, 47/18 и 111/21 – др. закон), члана 40 Статута општине Бојник („Сл. гласник града Лесковца“, бр. 6/19), на предлог Савета родитеља ТШ „Бошко Крстић“ Бојник, Скупштина општине Бојник на седници одржаној дана 24.09.2025. године, донела је

Р Е Ш Е Њ Е**О ИМЕНОВАЊУ ЧЛАНА ШКОЛСКОГ
ОДБОРА ТШ „БОШКО КРСТИЋ“ БОЈНИК****I**

ИМЕНУЈЕ СЕ Миша Стефановић за члана Школског одбора ТШ „Бошко Крстић“ Бојник, из реда родитеља.

II

Мандат новоименованог члана траје до истека мандата органа управљања у чији се састав именује.

III

Решење ступа на снагу даном доношења и

биће објављено у „Сл. гласнику града Лесковца“.

СКУПШТИНА ОПШТИНЕ БОЈНИК

Број: 003853514 2025 04492 001 000 020 271

Д а т у м: 24.09.2025. године

ПРЕДСЕДНИК СО БОЈНИК

Младен Ђорђевић

484

На основу члана 32 Закона о локалној самоуправи („Сл. гласник РС“, број 129/2007, 83/2014 – др. закони, 101/16- др. закон, 47/18 и 111/21 – др закон), члана 40 Статута општине Бојник („Сл. гласник града Лесковца“, бр. 6/19), и члана 4 Протокола о поступку примопредаје дужности и службених аката („Сл. гласник општине Лесковац“, бр. 28/06), Скупштина општине Бојник на седници одржаној, дана 24.09.2025. године, донела је

Р Е Ш Е Њ Е

**О УТВРЂИВАЊУ ПРЕСТАНКА МАНДАТА
КОМИСИЈЕ ЗА ПРИМОПРЕДАЈУ
ДУЖНОСТИ**

I

УТВРЂУЈЕ СЕ престанак мандата Комисије за примопредају дужности у сталном саставу, због истека мандата, на дан 06.10.2025. године, и то:

1. Цветко Здравковић - председник
2. Драган Тасић - члан
3. Љубинка Благојевић - чланица.

II

Решење ступа на снагу даном доношења и биће објављено у „Службеном гласнику града Лесковца“.

СКУПШТИНА ОПШТИНЕ БОЈНИК

Број: 003842665 2025 04492 001 000 020 271

Д а т у м: 24.09.2025. године

ПРЕДСЕДНИК СО БОЈНИК

Младен Ђорђевић

485

На основу члана 32 Закона о локалној самоуправи („Сл. гласник РС“, број 129/2007, 83/2014 – др. закони, 101/16- др. Закон, 47/18 и 111/21 – др закон), члана 40 Статута општине Бојник („Сл. гласник града Лесковца“, бр. 6/19), и члана 4 Протокола о поступку примопредаје дужности и службених аката („Сл. гласник општине Лесковац“, бр. 28/06), Скупштина општине Бојник на седници одржаној, дана 24.09.2025. године, донела је

Р Е Ш Е Њ Е

**О ИМЕНОВАЊУ КОМИСИЈЕ ЗА
ПРИМОПРЕДАЈУ ДУЖНОСТИ**

I

ИМЕНУЈЕ СЕ Комисија за примопредају дужности, у сталном саставу, на мандатни период од 4 (четири) године, почев од 07.10.2025. године, и то:

1. Цветко Здравковић - председник
2. Драган Тасић - члан
3. Љубинка Благојевић - чланица.

II

Решење ступа на снагу даном доношења и биће објављено у „Службеном гласнику града Лесковца“.

СКУПШТИНА ОПШТИНЕ БОЈНИК

Број: 003842740 2025 04492 001 000 020 271

Д а т у м: 24.09.2025. године

ПРЕДСЕДНИК СО БОЈНИК

Младен Ђорђевић

АКТИ СКУПШТИНЕ ГРАДА ЛЕСКОВЦА**486**

На основу члана 67. став 1. тачка 9, члана 68. став 1. и 2. и члана 69. став 1. Закона о локалним изборима („Службени гласник РС“, број 14/22 и 35/24), Скупштина града Лесковца на дванаестој седници одржаној 24. септембра 2025. године, донела је

ОДЛУКУ**О ПРЕСТАНКУ МАНДАТА ОДБОРНИКА
СКУПШТИНЕ ГРАДА ЛЕСКОВЦА****I**

Констатује се престанак мандата одборника Скупштине града Лесковца, пре истека времена на које је изабран,

-ТАТЈАНИ ЈОВАНОВИЋ, са Изборне листе Ивица Дачић-Премијер Србије, због поднете оставке.

II

Ову Одлуку објавити на веб-презентацији Републичке изборне комисије и у „Службеном гласнику града Лесковца“.

Број: 060-37/25-I**У Лесковцу, 24. септембра 2025. године
СКУПШТИНА ГРАДА ЛЕСКОВЦА****ПРЕДСЕДНИК****Александар Ђуровић, с.р.****487**

На основу члана 72. став 3. и 4. и члана 73. став 1. Закона о локалним изборима („Службени гласник РС“, број 14/22 и 35/24) и Решења Градске изборне комисије града Лесковца, број 013-2/2025-I од 24. септембра 2025. године, Скупштина града Лесковца на 12. седници одржаној 24. и 25. септембра 2025. године, дана 24. септембра 2025. године, донела је

ОДЛУКУ**О ПОТВРЂИВАЊУ МАНДАТА ОДБОРНИКА
СКУПШТИНЕ ГРАДА ЛЕСКОВЦА****I**

Потврђује се мандат одборника Скупштине града Лесковца, Срђану Стаменковићу Јакову са Изборне листе ИВИЦА ДАЧИЋ - ПРЕМИЈЕР СРБИЈЕ, изабраном на изборима одржаним 17. децембра 2023. године.

II

Мандат изабраног одборника почиње да тече од дана када му је Скупштина потврдила мандат и траје најдуже до истека времена на које је изабран одборник коме је престао мандат.

III

Ову Одлуку објавити на веб-презентацији Републичке изборне комисије и у „Службеном гласнику града Лесковца“.

Број: 060-37/25-I**У Лесковцу, 24. септембра 2025. године
СКУПШТИНА ГРАДА ЛЕСКОВЦА****ПРЕДСЕДНИК****Александар Ђуровић, с.р.****488**

На основу члана 27., 28. и 35. Закона о планирању и изградњи ("Службени гласник РС" бр.72/09, 81/09- исправка, 64/10 – одлука УС, 24/11, 121/12, 42/13-одлука УС, 50/13-одлука УС, 98/13-одлука УС, 132/14, 145/14, 83/18, 31/19, 37/19 - др. закон и 9/20, 52/21 и 62/23), Правилника о садржини, начину и поступку израде докумената просторног и урбанистичког планирања („Службени гласник РС“, бр.32/19 и 47/25), Одлуке о изради јединственог Плана детаљне регулације измене постојеће трасе цевовода питке воде са заменом азбестних цеви од водозахвата у Градишту до резер-

воара „Грделица“, са резервоарима „Дадинце“ и „Грделица“ („Службени гласник града Лесковца“, бр.40/23), Мишљења Министарства грађевинарства, саобраћаја и инфраструктуре бр.011-00-00047/2022-11 од 15.06.2023. године и члана 39. Статута града Лесковца ("Службени гласник града Лесковца", бр.28/18) Скупштина града Лесковца, на 12. седници, одржаној 24. и 25. септембра 2025. године, дана 24. септембра 2025. године донела је

О Д Л У К У

О ДОНОШЕЊУ ПЛАНА ДЕТАЉНЕ РЕГУЛАЦИЈЕ ИЗМЕНЕ ПОСТОЈЕЋЕ ТРАСЕ ЦЕВОВОДА ПИТКЕ ВОДЕ СА ЗАМЕНОМ АЗБЕСТНИХ ЦЕВИ ОД ВОДОЗАХВАТА У ГРАДИШТУ ДО РЕЗЕРВОАРА „ГРДЕЛИЦА“, СА РЕЗЕРВОАРИМА „ДАДИНЦЕ“ И „ГРДЕЛИЦА“

Члан 1.

Доноси се План детаљне регулације измене постојеће трасе цевовода питке воде са заменом азбестних цевии од водозахвата у Градишту до резервоара „Грделица“, са резервоарима „Дадинце“ и „Грделица“ (У даљем тексту: План детаљне регулације).

Члан 2.

Укупна површина плана детаљне регулације, који обухвата територије града Лесковца и општине Власотинце износи 18ha 40a 83m².

Површина планског обухвата на територији града Лесковца износи 8ha 27a 94m² и одређена је следећом границом:

Опис ПДР-а почиње у тремеђи коју чине к.п. бр. 4637, 4616 и 4623/1 КО Дедина Бара, одакле прати југоисточну међну линију к.п. бр.4637 и 4575 КО Дедина Бара, а затим североисточну и северну међну линију к.п. бр. 4775 КО Дедина Бара до тремеђа к.п. бр.4575, 4576 и 4637 КО Дедина Бара. Од ове међне тачке граница скреће на север, пратећи западне међне линије к.п. бр.4576, 4577, 4580, 4581, 4584, 4583, 4582, 4587, 4588, 4589, 4590, 4591, 4659, 900/2, 898 КО Дедина Бара до међне тачке к.п. бр.898

и 151/2 КО Грделица (варош). Од напред описане међне тачке граница обухвата креће се југозападном међном линијом к.п. бр.151/2 КО Грделица (варош) до тачке бр.1 (Y7588195.81, X4750500.56), из које скреће на северозапад до тачке бр. 2 (Y7588185.05, X4750503.07). Граница из ове тачке иде ка северу, пратећи западну међну линију к.п. бр.151/1 КО Грделица, до тачке бр.3 (Y7588180.36, X4750519.91). Од ове тачке граница наставља ка северу до тачке бр.4 (Y7588178.28, X4750526.82) одакле се креће северозападно до тачке бр.5 (Y7588175.93, X4750527.94). Одавде граница иде северно до тачке бр.6 (Y7588187.36, X4750549.24), одакле прати северозападне међне линије к.п. бр. 149/2,95/4 и 95/1 КО Грделица (варош) и наставља југоисточно, јужном и западном међном границом к.п. бр. 450 КО Грделица (варош) до тремеђа к.п. бр 450, 440/2 и 445/1 КО Грделица (варош). Граница из ове међне тачке креће се северно до тачке бр .7 (Y7588087.33, X4750591.14). Из поменуте тачке наставља северно до тачке бр.8 (Y7588089.41, X4750595), одакле скреће на запад, пратећи југозападну међну границу к.п. бр.85 КО Грделица (варош) до тремеђа к.п. бр. 85, 84 и 444 КО Грделица (варош). Од напред описане међне тачке наставља ка северу источном међном линијом к.п. бр. 444 КО Грделица (варош) и источном међном линијом к.п. бр. 440/1 КО Грделица (варош) до међне тачке к.п. бр. 3548 и 1860 КО Грделица (село) и к.п. бр 440/1 КО Грделица (варош). Од овог места граница прелази у КО Грделица (село) и прати североисточну међну линију к.п. бр. 1860 КО Грделица (село) до међне тачке к.п. бр.3549/3, 1989 и 3560/3 КО Грделица (село). Од напред описане тачке граница се креће ка северу пратећи источну међну линију к.п. бр. 3560/3 КО Грделица (село) и долази до границе КО Грделица (село). Граница из ове тачке иде ка северу пратећи западну међну линију к.п. бр.151/1 КО Грделица до тачке бр.3 (Y7588180.36, X4750519.91). Од ове тачке граница наставља ка северу до тачке бр.4 (Y7588178.28, X4750526.82), одакле се креће северозападно до тачке бр.5 (Y7588175.93, X4750527.94). Одавде граница иде северно до тачке бр.6 (Y7588187.36, X4750549.24), ода-

кле прати северозападне међне линије к.п. бр. 149/2, 95/4 и 95/1 КО Грделица (варош) и наставља југоисточно, јужном и западном међном границом к.п. бр. 450 КО Грделица (варош) до тромеђа к.п. бр. 450, 440/2 и 445/1 КО Грделица (варош). Граница из ове међне тачке креће се северно до тачке бр. 7 (Y7588087.33, X4750591.14). Из поменуте тачке наставља северно до тачке бр.8 (Y7588089.41, X4750595), одакле скреће на запад, пратећи југозападну међну границу к.п. бр. 85 КО Грделица (варош) до тромеђа к.п. бр. 85, 84 и 444 КО Грделица (варош). Од напред описане међне тачке наставља ка северу источном међном линијом к.п. бр. 444 КО Грделица (варош) и источном међном линијом к.п. бр. 440/1 КО Грделица (варош) до међне тачке к.п. бр. 3548 и 1860 КО Грделица (село) и к.п. бр. 440/1 КО Грделица (варош). Од овог места граница прелази у КО Грделица (село) и прати североисточну међну линију к.п. бр. 1860 КО Грделица (село) до међне тачке к.п. бр.3549/3,1989 и 3560/3 КО Грделица (село). Од напред описане тачке граница се креће ка северу пратећи источну међну линију к.п. бр. 3560/3 КО Грделица (село) и долази до границе КО Грделица (село) и прелази у КО Тупаловце пратећи североисточну међну линију к.п. бр. 2027 КО Тупаловце до границе КО Тупаловце. Граница наставља јужно и сече парцеле к.п. бр. 26, 25, 24, 23, 19, 18, 17 до тачке бр. 17 (7588010.68, 4750894.88) и наставља западном међном линијом к.п. бр. 444 КО Грделица (варош) до међне тачке к.п. бр. 444, 113, 112/4, 114 КО Грделица (варош). Од ове тачке граница прати регулацију планиране саобраћајнице до тачке бр.18 (7588027.70, 4750600.46). Наставља источно до тачке 19 (7588073.16, 4750593.29) и наставља јужно, прати регулацију планиране саобраћајнице до тачке 20 (7588066.18, 4750532.27). Скреће на исток и прати јужну међну линију к.п. бр. 451,148/5 и 148/6 КО Грделица (варош) до тромеђа к.п. бр. 147/3, 148/6 и 152/3 КО Грделица (варош) и наставља да прати регулацију планиране саобраћајнице пратећи и међну линију к.п. бр. 445/1 КО Грделица (варош) где прелази у КО Дедина Бара и прати западну међну линију к.п. бр. 4637 КО Дедина Бара и наставља у правцу југоистока

одакле је кренуо опис границе ПДР-а.

У оквиру границе обухвата налазе се к.п. бр. 4063 (ДП ПБ реда-438), 2415 и 2416 КО Козаре, к.п. бр. 2027 (регионални пут) КО Тупаловце, к.п. бр. 1860 (некатегорисани пут), 3560/3 (некатегорисани пут) и 3549/3 (јаз)1851/1, 1851/2, 3549/5, 1957/1, 1463, 1464, 1465/2, 1465/1 КО Грделица (село), к.п. бр. 440/1 (Козарачка река), 444 (некатегорисани пут), 440/2 (канал), 445/1, 151/2, 152/3, 148/6, 148/5, 451, 445/1, 114, 17, 19, 23, 24, 25, 26 КО Грделица (варош), к.п. бр.4637 (некатегорисани пут) и 4575 (резервоар „Грделица“) КО Дедина Бара.

На територији општине Власотинце, укупна површина планског обухвата износи 10ha 12a 89m² и одређена је следећом границом: ПДР-а и почиње у тачки бр.1 (Y 7591323.33, X 4754811.47) одакле у правцу југоистока, пратећи северну међну линију к.п. бр. 2982 КО Дадинце, долази до међне тачке к.п. бр. 1800/2, 2982 и 1748/2. Од овог места граница наставља да прати северну међну линију к.п. бр. 1748/2 и наставља северном међном линијом к.п. бр. 2982 КО Дадинце до тромеђа к.п. бр. 1684,1681 и 2982 КО Дадинце, наставља да прати северозападне и североисточне међне линије к.п. бр.1681 КО Дадинце до међне тачке к.п. бр.1681, 1679 и 2982 КО Дадинце, креће се северно, граница прати међну линију 2982 КО Дадинце до тромеђа к.п. бр. 2982, 1680 и 2721 КО Дадинце. Од поменуте тачке наставља североисточно до тачке бр.2 (7592513.10, 4754659.85) одакле пратећи југоисточну граничну линију к.п. бр.2721,северну међну линију к.п. бр. 2716 КО Дадинце и југоисточне међне линије к.п. бр. 2716 КО Дадинце и јужну границу к.п.бр.2717 КО Дадинце долази до тромеђа к.п. бр. 2990, 2715 и 2717 КО Дадинце. Од овог места граница наставља ка југу пратећи југоисточну међну линију к.п. бр.2990 КО Дадинце до тромеђа к.п. бр. 2990, 2556 и 2555 КО Дадинце. Одавде скреће на исток пратећи јужну и источну међну линију к.п. бр.2556 КО Дадинце, до тромеђа к.п. бр. 2556, 2557 и 2558 КО Дадинце и наставља ка северу западном међном линијом к.п. бр.2558 и 2559 КО Дадинце, а затим и северном међном линијом к.п. бр. 2559 КО Дадинце до тачке бр.3

(7592668.06, 4753934.79). Од поменуте тачке наставља источно пратећи северну међну границу к.п. бр.2988, 2941 и 2955/2 до међне тачке к.п. бр.2955/2, 2957 и 2956 КО Дадинце. Од напред описане међне тачке граница наставља северозападном границом к.п. бр.2957 КО Дадинце и североисточном границом к.п. бр. 2990 КО Дадинце. Пратећи правац прелази из КО Дадинце у КО Градиште и наставља северном међном линијом к.п. бр. 3509 КО Градиште до тромеђа к.п. бр. 633, 634 и 635 КО Градиште и скреће ка северу пратећи северозападне међне линије к.п. бр. 635, 636, 637, 638, 639, 640 КО Градиште до тачке бр.4 (7593277.07, 4754112.34) одакле скреће на запад до тачке бр.5 (7593268.69, 4754116.43). Од напред описане тачке граница се креће северно до тачке бр. 6 (7593266.18, 4754153.86) и наставља источно међном линијом к.п. бр 624 КО Градиште до међне тачке к.п. бр. 624, 3509 и 642 КО Градиште. Одавде граница се креће североисточном границом к.п. бр 3509 КО Градиште до међне тачке к.п. бр.3509, 690 и 689 КО Градиште. Од поменуте тачке граница прати западне и северозападне међне линије к.п. бр. 689 и 688 КО Градиште, одакле наставља северозападном граничном линијом к.п. бр. 3509 КО Градиште до међне тачке к.п. бр. 678, 510 и 3509 КО Градиште и наставља југозападном, северозападном и североисточном међном линијом к.п. бр.510 КО Градиште до међне тачке к.п. бр. 510, 507 и 508 КО Градиште. Од поменуте међне тачке наставља источно северним међним линијама к.п. бр. 507 и 3509 КО Градиште до међне тачке к.п. бр.419, 3509 и 417 КО Градиште. Одавде граница обухвата скреће североисточно до тачке бр.7 (7593696.44, 4754229.87), од поменуте тачке иде јужно до тачке бр. 8 (7593706.31, 4754202.21) из ове тачке наставља јужно до тачке бр. 9 (7593705.99, 4754160.13). Од тачке бр.9 иде на југозапад до тромеђа к.п. бр.417, 3509 и 409 КО Градиште. Наставља југоисточно до међне тачке к.п. бр. 850, 3512 и 851 КО Градиште. Од овог места границе обухвата наставља северном међном линијом к.п. бр. 851 КО Градиште до тачке бр. 10 (Y7593760.06, X4754148.69), од тачке бр.10 до тачке бр.11 (Y7593815.15, X4754141.37). Од поменуте тачке граница

се креће јужно до тачке бр.12 (Y7593810.96, X4754104.49) од тачке бр. 12 иде до тачке бр. 13 (Y7593894.86, X4754079.55) од тачке бр. 13 до тачке бр.14 (Y7593904.90, X4754062.24). Наставља до тачке бр. 15 (Y7593876.60, X4754053.45). Одавде наставља источном међном линијом к.п. бр.3522 КО Градиште до тачке бр. 16 (Y7593941.80, X4753891.99) и сече к.п. бр 3522 КО Градиште до тачке бр.17 (7593934.69, X4753892.00). Одавде граница скреће на север пратећи међну линију к.п. бр. 3522 до тачке бр.18 (Y7593909.09, X4753983.59), до тачке бр.19 (Y 7593880.96, X4753995.04). Од тачке 19 до тачке 20 (Y7593879.49, X4754004.46), од тачке 20 до тачке бр.21 (Y7593903.65, X4754012.81), поменуте нове тачке представљају граничне тачке нове грађевинске парцеле намењене за изградњу нове црпне станице. Од ове тачке граница креће на север, пратећи југозападну међну линију к.п. бр. 3522, 3504, 3512 и 3509 КО Градиште и к.п. бр. 2990 КО Дадинце до тачке 21 (Y 7592544.77, X 4753962.84). Од овог места граница се ломи и наставља у правцу севера западном међном линијом к.п. бр. 2544, 2543, 2990, 2982, 2139 и 2138 КО Дадинце и долази до тачке бр. 1 (Y 7591323.33, X 4754811,47) одакле је кренуо опис границе ПДР-а, поклапајући се са јужном међном линијом к.п. бр. 2982 у КО Дадинце.

У оквиру границе обухвата налазе се кп. бр. 2982 (локални пут-пут Грделица-Козаре-Дадинце), 1748/2, 1681, 2716, 2717, 2138, 2139, 2721, 2990 (некатегорисани пут), 2543, 2544, 2555, 2558, 2559, 2941, 2988 (некатегорисани пут), 2955/1 (некатегорисани пут), 2955/2, 2957, 2139, 2208/2 КО Дадинце и к.п. бр. 3509 (некатегорисани пут), 635, 636, 637, 638, 639, 640, 624, 689, 688, 510, 507, 841, 417, 409 (поток), 3512 (некатегорисани пут), 851, 3504 (водозахват), 3522 (водозахват) КО Градиште.

Члан 3.

У складу са чланом 10. Одлуке о изради јединственог Плана детаљне регулације измене постојеће трасе цевовода питке воде са замeном азбестних цеви од водозахвата у Градишту до резервоара „Грделица“, са резервоарима

„Дадинце“ и „Грделица“ („Службени гласник града Лесковца“, бр.40/23), Завод за заштиту споменика културе Ниш урадио је Студију заштите непокретних културних добара за потребе израде Плана детаљне регулације измене постојеће трасе цевовода питке воде са заменом азбестних цеви од водозахвата у Градишту до резервоара „Грделица“, са резервоарима „Дадинце“ и „Грделица“, која је саставни део Елабората планског документа.

Члан 4.

Циљ израде планског документа је стварање услова за изградњу новог цевовода питке воде, којим ће се заменити постојећи са азбестним цевима од водозахвата у Градишту до резервоара „Грделица“, са резервоарима „Дадинце“ и „Грделица“, што ће допринети бољем и поузданијем водоснабдевању гравитационог подручја.

Сврха израде плана детаљне регулације је унапређење и побољшање сигурности водоснабдевања водом за пиће насељеног места Грделица са гравитирајућим подручјем изградњом новог савременог магистралног цевовода уз стварање реалних услова управљања системом водоснабдевања „Градиште“ као целине.

Члан 5.

Саставни део ове Одлуке је Елаборат Плана детаљне регулације измене постојеће трасе цевовода питке воде са заменом азбестних цеви од водозахвата у Градишту до резервоара „Грделица“, са резервоарима „Дадинце“ и „Грделица“, оверен потписом председника Скупштине града Лесковца и печатом града Лесковца, Решење о неприступању изради стратешке процене утицаја на животну средину за План детаљне регулације измене постојеће трасе цевовода питке воде са заменом азбестних цеви од водозахвата у Градишту до резервоара „Грделица“, са резервоарима „Дадинце“ и „Грделица“ (Службени гласник града Лесковца бр.33/23) и Извештај Комисије за планове бр.350-327/23-02 од 12.06.2025.године.

Е Л А Б О Р А Т

ПЛАН ДЕТАЉНЕ РЕГУЛАЦИЈЕ ИЗМЕНЕ ПОСТОЈЕЋЕ ТРАСЕ ЦЕВОВОДА ПИТКЕ ВОДЕ СА ЗАМЕНОМ АЗБЕСТНИХ ЦЕВИ ОД ВОДОЗАХВАТА У ГРАДИШТУ ДО РЕЗЕРВОАРА „ГРДЕЛИЦА“, СА РЕЗЕРВОАРИМА „ДАДИНЦЕ“ И „ГРДЕЛИЦА“

ПЛАН ДЕТАЉНЕ РЕГУЛАЦИЈЕ
ИЗМЕНЕ ПОСТОЈЕЋЕ ТРАСЕ ЦЕВОВОДА
ПИТКЕ ВОДЕ
СА ЗАМЕНОМ АЗБЕСТНИХ
ЦЕВИ ОД ВОДОЗАХВАТА У ГРАДИШТУ
ДО РЕЗЕРВОАРА „ГРДЕЛИЦА“, СА
РЕЗЕРВОАРИМА „ДАДИНЦЕ“ И „ГРДЕЛИЦА“
Наручилац израде и финансијер плана
ГРАД ЛЕСКОВАЦ

Носилац израде плана
Градска управа Лесковац -Одељење за
урбанизам
Општинска управа Власотинце

Израђивач плана

ЈП УРБАНИЗАМ И ИЗГРАДЊА ЛЕСКОВАЦ

Број предмета 350-327/23-02 од 02.08.2023.
год.

САДРЖАЈ

Општа документација
Радни тим
Решење о испуњености услова за израду
планске документације
Решење о одређивању одговорног урбанисте
–тима одговорних урбаниста
Лиценце одговорних урбаниста
Изјава тима одговорних урбаниста

Текстуални део плана

ОПШТИ ДЕО

1. Уводни део 3
 - 1.1. Правни основ за израду плана 3
 - 1.2. Плански основ за израду плана са изводом из плана вишег реда и остале смернице 3
 - 1.3. Опис обухвата плана са пописом катастарских парцела 4
 - 1.4. Постојеће стање коришћења површина 7

ПЛАНСКИ ДЕО

2. Правила уређења и грађења 14
 - 2.1. Подела на карактеристичне целине 15
 - 2.2. Концепција уређења и изградње 17
 - 2.3. Услови за уређење и изградњу површина и објеката на грађевинском земљишту 17
 - 2.3.1. Детаљна намена површина и објеката и могућих компатибилних намена, са билансом површина 18
 - 2.3.2. Општа правила уређења и грађења простора 18
 - 2.3.3. Посебна правила уређења и грађења објеката јавне намене 21
 - 2.3.4. Посебна правила уређења и грађења површина и објеката остале намене -за породичне стамбене објекте у сеоским насељима и подручјима 23
 - 2.3.5. Услови за уређење и изградњу саобраћајне и остале инфраструктуре, као и услови за њихово прикључење 26
 - 2.3.5.1 Саобраћајна инфраструктура 26
 - 2.3.5.2. Комунална (Хидротехничка) инфраструктура 29
 - 2.3.5.3. Енергетска инфраструктура 32
 - 2.3.5.3.1. Електроенергетска инфраструктура 32
 - 2.3.5.3.2. Топловод 35
 - 2.3.5.3.3. Гасовод 35
 - 2.3.5.4. Обновљиви извори енергије 35
 - 2.3.5.5. Телекомуникациона инфраструктура 35
 - 2.3.5.5.1. Комуникациони системи 35
 - 2.3.5.5.2. Мобилна телефонија 37
 - 2.3.5.5.3. КДС 37

- 2.3.6. Услови за пројектовање, прикључење, укрштање и паралелно вођење линијске инфраструктуре 37
 - 2.3.7. Управљање отпадом 38
 - 2.4. Услови за уређење пољопривредног земљишта 38
 - 2.5. Услови за уређење шумског земљишту 39
 - 2.6. Услови за уређење водног земљишту 40
 - 2.7. Попис парцела и опис локација за јавне површине и објекте 40
 - 2.8. Степен комуналне опремљености грађевинског земљишта по целинама или зонама који је потребан за издавање локацијске и грађевинске дозволе 41
 - 2.9. Услови и мере заштите природних добара и непокретних културних добара и заштите природног и културног наслеђа, животне средине и живота и здравља људи 41
 - 2.9.1. Услови и мере заштите непокретних културних добара -за објекте и амбијенталне целине са споменичким својствима 41
 - 2.9.2. Услови и мере заштите природних добара и природе 42
 - 2.9.3. Услови и мере заштите животне средине, и живота и здравља људи 42
 - 2.10. Услове којима се површине и објекти јавне намене чине приступачним особама са инвалидитетом, у складу са стандардима приступачности 44
 - 2.11. Мере енергетске ефикасности изградње 44
 - 2.12. Инжењерско-геолошки услови 45
 3. Смернице за спровођење плана 45
 - 3.1. Опште смернице 45
 - 3.2. Локације за које је обавезна израда пројекта парцелације, односно препарцелације, урбанистичког пројекта и урбанистичко-архитектонског конкурса 46
 - 3.3. Приказ остварених урбанистичких параметара и капацитета 46
 4. Завршне одредбе 47
- Графички део плана
- Катастарско-топографски план

КО Градиште, Локација: „Водовод Градиште“ /ГЕО-ЈОВИЋ ПР ЛЕСКОВАЦ/ 1:500

Лист 1 -КО Дадинце, Локација: к.п. бр.2982 и друге /БИРО ЗА ГЕОДЕЗИЈУ БЕОГРАД/ 1:500

Лист 2 -КО Дадинце, Локација: к.п. бр.2982 и друге /БИРО ЗА ГЕОДЕЗИЈУ БЕОГРАД / 1:500

Лист 3 -КО Дадинце, Локација: к.п. бр.2990 и друге /БИРО ЗА ГЕОДЕЗИЈУ БЕОГРАД/ 1:500

Лист 4 -КО Грделица село, Локација: к.п. бр.3560/3 и друге /БИРО ЗА ГЕОДЕЗИЈУ БЕОГРАД / 1:500

Лист 5 -КО Грделица село и КО Тупаловце, Локација: к.п. бр.3560/3 и друге /БИРО ЗА ГЕОДЕЗИЈУ БЕОГРАД / 1:500

Лист 6 -КО Тупаловце и КО Козаре, Локација: к.п. бр.4063 и друге /БИРО ЗА ГЕОДЕЗИЈУ БЕОГРАД / 1:500

Лист 7 -КО Козаре, Локација: к.п. бр.4063 и друге /БИРО ЗА ГЕОДЕЗИЈУ БЕОГРАД / 1:500

Лист 8 -КО Козаре, Локација: к.п. бр.4063 и друге /БИРО ЗА ГЕОДЕЗИЈУ БЕОГРАД / 1:500

Лист 9 -КО Козаре и КО Дадинце, Локација: к.п. бр.4063 и друге /БИРО ЗА ГЕОДЕЗИЈУ БЕОГРАД / 1:500

Лист 10 -КО Грделица Село и КО Тупаловце, Локација: к.п. бр.2027 и друге /БИРО ЗА ГЕОДЕЗИЈУ БЕОГРАД / 1:500

Лист 11 -КО Тупаловце и КО Козаре, Локација: к.п. бр.2027 и друге /БИРО ЗА ГЕОДЕЗИЈУ БЕОГРАД / 1:500

Лист 12 -КО Грделица Варош, КО Грделица Село и КО Дедина Бара /ЈП УРБАНИЗАМ И ИЗГРАДЊА ЛЕСКОВАЦ/ 1:1000

1. Граница Плана на катастарско топографском плану и ортофото подлози 1:10000

2. 2.1. Извод из Просторног плана града Лесковца и Просторног плана општине Власотинце - Карта немене простора, туризма и заштите простора 1: 100000

2.2. Извод из Просторног плана града Лесковца и Просторног плана општине Власотинце - Карта инфраструктурних система

2.3. Извод из Плана генералне регулације за насељено место Грделица -карта намене и ин-

фраструктурних система- 1:1000

2.3.13. Деоница у КО Грделица Село и КО Грделица Варош

2.3.14. Деоница у КО Грделица Варош и КО Дедина Бара

3. Постојеће стање /намена површина и инфраструктура/ 1: 1000

3.1. Деоница у КО Градиште

3.2. Деоница у КО Градиште и КО Дадинце

3.3. Деоница у КО Дадинце

3.4. Деоница у КО Дадинце

3.5. Деоница у КО Дадинце

3.6. Деоница у КО Дадинце и КО Козаре

3.7. Деоница у КО Козаре

3.8. Деоница у КО Козаре

3.9. Деоница у КО Козаре и КО Тупаловце

3.10. Деоница у КО Козаре и КО Тупаловце

3.11. Деоница у КО Тупаловце и КО Грделица Село

3.12. Деоница у КО Тупаловце и КО Грделица Село

3.13. Деоница у КО Грделица Село и КО Грделица Варош

3.14. Деоница у КО Грделица Варош и КО Дедина Бара

3.15. Деоница у КО Дедина Бара

4. Планирана детаљна намена површина са планираном трасом цевовода питке воде и осталом инфраструктуром 1:1000

4.1. Деоница у КО Градиште

4.2. Деоница у КО Градиште и КО Дадинце

4.3. Деоница у КО Дадинце

4.4. Деоница у КО Дадинце

4.5. Деоница у КО Дадинце

4.6. Деоница у КО Дадинце и КО Козаре

4.7. Деоница у КО Козаре

4.8. Деоница у КО Козаре

4.9. Деоница у КО Козаре и КО Тупаловце

4.10. Деоница у КО Козаре и КО Тупаловце

4.11. Деоница у КО Тупаловце и КО Грделица Село

4.12. Деоница у КО Тупаловце и КО Грделица Село

4.13. Деоница у КО Грделица Село и КО Грделица Варош

4.14. Деоница у КО Грделица Варош и КО Дедина Бара

4.15. Деоница у КО Дедина Бара

4.16. Попречни профилиДП ПБ реда бр.438 деоница 43801

5. Регулационо-нивелациони план 1:1000

5.1. Деоница у КО Градиште

5.3. Деоница у КО Дадинце

6. План грађевинских парцела земљишта јавне намене 1:1000

6.1. Деоница у КО Градиште

6.3. Деоница у КО Дадинце

Табеле

Табела 1. Биланс површина постојећег стања 11

Табела 2. Биланс површина планираних намена 18

Табела 3. Општа правила парцелације, регулације и изградње 19

Табела 4. Парцеле земљишта јавне намене 40

Табела 5. Неопходан степен комуналне опремљености грађевинског земљишта у зависности од намене објекта 41

Табела 6. Упоредни приказ постојећих и планираних урбанистичких параметара обухваћеног простора 46

ОПШТИ ДЕО

1. Уводни део

1.1. Правни основ за израду плана

Изради плана приступа се на основу Одлуке о изради Плана детаљне регулације измене постојеће трасе цевовода питке воде са заменом азбестних цеви од водозахвата у Градишту до резервоара „Грделица“, са резервоарима „Дадинце“ и „Грделица“, која је објављена у „Службеном гласнику града Лесковца“, бр.40/23 од

15.12.2023.године. и бр.4/24 од 24.01.2024.године.

Решење о неприступању изради Стратешке процене утицаја на животну средину Плана детаљне регулације измене постојеће трасе цевовода питке воде са заменом азбестних цеви од водозахвата у Градишту до резервоара „Грделица“, са резервоарима „Дадинце“ и „Грделица“, објављено је у „Службеном гласнику града Лесковца“, бр.33/23 од 17.11.2023.године.

Законски основ за израду Плана детаљне регулације је Закон о планирању и изградњи („Службени гласник РС“, бр. 72/2009, 81/2009 - испр., 64/2010 - одлука УС, 24/2011, 121/2012, 42/2013 - одлука УС, 50/2013 - одлука УС, 98/2013 - одлука УС, 132/2014, 145/2014, 83/2018, 31/2019, 37/2019 – др. Закон, 9/2020, 52/2021 и 62/2023), као и важећи правилници.

Повод за израду Плана је стварање услова за изградњу трасе цевовода питке воде од водозахвата у Градишту до резервоара „Грделица“ која је дата Идејним пројектом израђеним на основу спроведене Јавне набавке бр.14/2024.

Циљ је унапређење и побољшање сигурности водоснабдевања водом за пиће насељеног места Грделица са гравитирајућим подручјем изградњом новог савременог магистралног цевовода уз стварање реалних услова управљања системом водоснабдевања „Градиште“ као целине.

1.2. Плански основ за израду плана са изводом из плана вишег реда и остале смернице

Плански основ за израду Плана представљају решења Просторног плана града Лесковца („Сл. гл. града Лесковца“, бр.12/11), којим је за Грделицу и насеља на овом подручју (Козаре, Тупаловце, Ковачева Бара, Велика Сејаница и Дедина Бара) прописано **задржавање постојећег извора водоснабдевања са водозахватом и постројењем у Градишту уз реконструкцију**, док се као стечене урбанистичке обавезе преузимају планска решења из Плана генералне регулације насељеног места Грделица („Сл.гл.града Лесковца“, бр.23/17) и Плана детаљне регулације за резервоаре у Сеја-

ници, Ковачевој Бари и Дединој Бари и део приступне саобраћајнице до резервоара у Дединој Бари („Сл.гл.града Лесковца”, бр.8/15) у оквиру система водоснабдевања са водозахватом и постројењем у Градишту, као и **Просторног плана општине Власотинце** („Сл.гл.града Лесковца”, бр.31/11), на чијем је подручју донет **План детаљне регулације за постројење за пречишћавање воде за пиће Градиште** („Сл.гл.града Лесковца”, бр.8/15).

Извод из Просторног плана града Лесковца

- **Просторним планом града Лесковца** прописано је за Грделицу и насеља на овом подручју (Козаре, Тупаловце, Ковачева Бара, Велика Сејаница и Дедина Бара) **задржавање постојећег извора водоснабдевања са водозахватом и постројењем у Градишту уз реконструкцију, као резервни у случају акцидентних ситуација на главном извору водоснабдевања из водосистема "Барје" и постојећом трасом цевовода од азбест-цементних цеви која прати ток Козарачке реке, прелазећи са једне на другу речну обалу. У делу прописаних услова за имплементацију Просторног плана града Лесковца дате су смернице за израду планске документације „за потребе изградње инфраструктурних система и саобраћајница на целом подручју плана, када је потребно и када постоји потреба за експропријацијом земљишта **израђиваће се планови детаљне регулације.****

”Правилима уређења и грађења путева и улица у грађевинском подручју, прописана је: „Најмања ширина државни пута II реда -коловоз 6 m, тротоари 2 m и ако нема атмосферске канализације зависно од теренских услова једнострано или двострано бетонски ригола.“, док је правилима уређења и грађења путева и улица ван грађевинског подручја, прописана „Најмања ширина државног пута II реда -10 m.“

Стечене урбанистичке обавезе за израду овог плана преузимају се и из урбанистичких планова који се спроводе на подручју града Лесковца вазано за водоснабдевање из водосистема Градиште:

- **План генералне регулације насељеног**

места Грделица („Сл. гл. града Лесковца”, бр.23/17) којим је у погледу анализе и оцене постојећег водоснабдевања наведено: „Грделица, подручје Плана, се тренутно снабдева водом за пиће из система за водоснабдевање који се заснива на захватању воде из Рупске реке. Овај систем састоји се од следећих основних елемената: Тиролски водозахват на Рупској реци; Цевовод сирове воде од водозавода до ППВ; Постројење за пречишћавање воде (ППВ); Магистрално-дистрибутивни цевовод чисте воде, профила С Ø200 mm, од ППВ до резервоара у Грделици; Резервоар запремине 2x250=500 m³ и Дистрибутивна мрежа. Водозахват и ППВ су ван подручја Плана, у селу Градишту на територији општине Власотинце.“, док је планирано да се изврши: „**Повезивање водоводне мреже Грделице на водосистем "Барје". Постојеће извориште биће у функцији водоснабдевања насеља у околини Грделице који се не могу везати на водосистем "Барје" и као резервно извориште за водоснабдевање Грделице у случају хаварије на водосистему "Барје"; реконструкција свих цевовода од салонитних цеви; изградња цевовода у новопланираним саобраћајницама.**“

- **Планом детаљне регулације за резервоаре у Сејаници, Ковачевој Бари и Дединој Бари** и део приступне саобраћајнице до резервоара у Дединој Бари („Сл. гл. града Лесковца”, бр.8/15) у оквиру система водоснабдевања са водозахватом и постројењем у Градишту, планирана је: „Изградња резервоарског простора за насеља: Дедина Бара, Ковачева Бара и Сејаница, као и довод и одвод из резервоара. За ово подручје планирана је изградња четири резервоара у: Дединој Бари запремине 90 m³ на делу КП бр.4144 КО Дедина Бара, Ковачевој Бари запремине 100 m³ на делу КП бр. 1564 КО Ковачева Бара, Сејаници-доња махала запремине 90 m³ на КП бр. 608 КО Сејаница и Сејаници-школа запремине 90 m³ на делу КП бр. 933 КО Сејаница. **Концепција водоснабдевања заснива се на прикључењу пројектованог водоводног система на постојећи гравитациони довод АЦ Ø200 mm јужно од села Дадинце.** Из разлога велике денивелације терена планирана је изградња три

резервоара и три црпне станице. Потрошачи на предметном подручју подељени су у две висинске зоне водоснабдевања. Потрошачи прве зоне се снабдевају из резервоара Сејаница-горња махала који се налази у центру ова два насеља. Потрошачи друге зоне се у зависности од варијанте снабдевају или гравитационо из резервоара Сејаница-школа, или преко потисно-дистрибутивног цевовода и мреже између црпне станице 3 и резервоара Сејаница-школа.“

Извод из Просторног плана општине Власотинце

- **Просторним планом општине Власотинце** („Сл. гл. града Лесковца”, бр.31/11), на чијем је подручју донет **План детаљне регулације за постројење за пречишћавање воде за пиће Градиште** („Сл. гл. града Лесковца”, бр.8/15) стечена је обавеза за даљу планску разраду реконструкцијом постојеће трасе цевовода која води до насељених места која се снабдевају из овог водозахвата. У смерницама за спровођење Просторног плана и израду планске документације дефинисано је да се Просторни план општине Власотинце спроводи израдом урбанистичких планова за поједина насеља и посебна грађевинска подручја. **Планови детаљне регулације раде се у случају** изградње или реконструкције започете или нове зоне и комплекса јавне намене, производно-пословног комплекса, комплекса туризма, **инфраструктурних објеката/система за које је неопходно прецизније дефинисати правила уређења и грађења и одредити површину за јавне намене**, обавезно за плански обухват већи од 2,0 ха.

Стечене урбанистичке обавезе за израду овог плана преузимају се и из урбанистичких планова који се спроводе на подручју општине Власотинце за водоснабдевање из водосистема Градиште:

- **План детаљне регулације за постројење за пречишћавање воде за пиће Градиште** („Сл. гл. града Лесковца”, бр.8/15) стечена је обавеза за даљу планску разраду реконструкцијом постојеће трасе цевовода која води до насељених места која се снабдевају из овог водозахвата. Планом су прописани услови: „У оквиру грађевинске парцеле постројења за пречишћава-

ње/припрему воде дозвољена је изградња, реконструкција и доградња комплекса са циљем унапређења рада таложника и елиминисања прекида рада, осавремењавања, унапређења и обезбеђивања континуитета рада целокупног постројења. Изградња објеката водоснабдевања у комплексу постројења радиће се фазно. У првој фази планира се побољшање технологије прераде воде на таложници. У другој фази постојећа таложница ће се у постојећим габаритима прерадити ради побољшаног исталожавања. У овој фази опремиће се у постојећој филтерској станици четврто филтерско поље и изградити објекат лабораторије са канцеларијским и магацинским простором и санитарним чвором. Трећа фаза обухвата изградњу таложнице за фазу муља која ће муљ из постојеће таложнице и филтерских поља прерадити. У четвртој фази планира се изградња система контроле и дојаве за цео систем водоснабдевања Грделице који ће осим постројења обухватити и друге објекте ван обухвата Плана (резервоар у Грделици, цевовод и др.)“.

1.3. Опис обухвата плана са пописом катастарских парцела

Обухват плана одређен је према пројектованој траси цевовода питке воде од водозахвата у Градишту до резервоара „Грделица“, која је дата Идејним пројектом израђеним на основу спроведене Јавне набавке бр.14/2024 –израда пројекта измене трасе водоводне мреже и замена азбестних цеви, тако да обухвата земљиште на коме је планирана нова траса цевовода питке воде од водозахвата у Градишту до резервоара „Грделица“, као линијског инфраструктурног објекта, са планираним резервоаром „Дадинце“ и доводом у постојећи резервоар „Грделица“.

Укупна површина планског обухвата износи 18ха 40а 83м² и обухвата територије града Лесковца и општине Власотинце.

На територији града Лесковца, укупна површина планског обухвата износи **8 ха 27 а 94 м²**, која је одређена следећом границом. Опис ПДР-а почиње у тремеђи коју чине к.п. бр. 4637, 4616 и 4623/1 КО Дедина Бара, одакле прати југоисточну међу линију к.п. бр.4637 и

4575 КО Дедина Бара, а затим североисточну и северну међну линију к.п. бр. 4775 КО Дедина Бара до тромеђа к.п. бр.4575, 4576 и 4637 КО Дедина Бара. Од ове међне тачке граница скреће на север, пратећи западне међне линије к.п. бр.4576, 4577, 4580, 4581, 4584, 4583, 4582, 4587, 4588, 4589, 4590, 4591, 4659, 900/2, 898 КО Дедина Бара до међне тачке к.п. бр.898 и 151/2 КО Грделица (варош). Од напред описане међне тачке граница обухвата креће се југозападном међном линијом к.п. бр.151/2 КО Грделица (варош) до тачке бр.1 (У7588195.81, Х4750500.56), из које скреће на северозапад до тачке бр. 2 (У7588185.05, Х4750503.07). Граница из ове тачке иде ка северу, пратећи западну међну линију к.п. бр.151/1 КО Грделица, до тачке бр.3 (У7588180.36, Х4750519.91). Од ове тачке граница наставља ка северу до тачке бр.4 (У7588178.28, Х4750526.82) одакле се креће северозападно до тачке бр.5 (У7588175.93, Х4750527.94). Одавде граница иде северно до тачке бр.6 (У7588187.36, Х4750549.24), одакле прати северозападне међне линије к.п. бр. 149/2,95/4 и 95/1 КО Грделица (варош) и наставља југоисточно, јужном и западном међном границом к.п. бр. 450 КО Грделица (варош) до тромеђа к.п. бр 450, 440/2 и 445/1 КО Грделица (варош). Граница из ове међне тачке креће се северно до тачке бр .7 (У7588087.33, Х4750591.14). Из поменуте тачке наставља северно до тачке бр.8 (У7588089.41, Х4750595), одакле скреће на запад, пратећи југозападну међну границу к.п. бр.85 КО Грделица (варош) до тромеђа к.п. бр. 85, 84 и 444 КО Грделица (варош). Од напред описане међне тачке наставља ка северу источном међном линијом к.п. бр. 444 КО Грделица (варош) и источном међном линијом к.п. бр. 440/1 КО Грделица (варош) до међне тачке к.п. бр. 3548 и 1860 КО Грделица (село) и к.п. бр 440/1 КО Грделица (варош). Од овог места граница прелази у КО Грделица (село) и прати североисточну међну линију к.п. бр. 1860 КО Грделица (село) до међне тачке к.п. бр.3549/3,1989 и 3560/3 КО Грделица (село). Од напред описане тачке граница се креће ка северу пратећи источну међну линију к.п. бр. 3560/3 КО Грделица (село) и долази до границе КО Грделица (село).

Граница из ове тачке иде ка северу пратећи западну међну линију к.п. бр.151/1 КО Грделица до тачке бр.3 (У7588180.36, Х4750519.91). Од ове тачке граница наставља ка северу до тачке бр.4 (У7588178.28, Х4750526.82), одакле се креће северозападно до тачке бр.5 (У7588175.93, Х4750527.94). Одавде граница иде северно до тачке бр.6 (У7588187.36,Х4750549.24), одакле прати северозападне међне линије к.п. бр. 149/2,95/4 и 95/1 КО Грделица (варош) и наставља југоисточно, јужном и западном међном границом к.п. бр. 450 КО Грделица (варош) до тромеђа к.п. бр 450, 440/2 и 445/1 КО Грделица (варош). Граница из ове међне тачке креће се северно до тачке бр. 7 (У7588087.33, Х4750591.14). Из поменуте тачке наставља северно до тачке бр.8 (У7588089.41, Х4750595), одакле скреће на запад, пратећи југозападну међну границу к.п. бр. 85 КО Грделица (варош) до тромеђа к.п. бр. 85, 84 и 444 КО Грделица (варош). Од напред описане међне тачке наставља ка северу источном међном линијом к.п. бр. 444 КО Грделица (варош) и источном међном линијом к.п. бр. 440/1 КО Грделица (варош) до међне тачке к.п. бр. 3548 и 1860 КО Грделица (село) и к.п. бр 440/1 КО Грделица (варош). Од овог места граница прелази у КО Грделица (село) и прати североисточну међну линију к.п. бр. 1860 КО Грделица (село) до међне тачке к.п. бр.3549/3,1989 и 3560/3 КО Грделица (село). Од напред описане тачке граница се креће ка северу пратећи источну међну линију к.п. бр. 3560/3 КО Грделица (село) и долази до границе КО Грделица (село) и прати североисточну међну линију к.п. бр. 2027 КО Тупаловце до границе КО Тупаловце. Граница наставља јужно и сече парцеле к.п. бр. 26, 25, 24, 23, 19, 18, 17 до тачке бр. 17 (7588010.68,4750894.88) и наставља западном међном линијом к.п. бр. 444 КО Грделица (варош) до међне тачке к.п. бр. 444, 113, 112/4, 114 КО Грделица (варош). Од ове тачке граница прати регулацију планиране саобраћајнице до тачке бр.18 (7588027.70, 4750600.46). Наставља источно до тачке 19 (7588073.16, 4750593.29) и наставља јужно, прати регулацију планиране саобраћајнице до тачке 20 (7588066.18, 4750532.27). Скреће на исток

и прати јужну међну линију к.п. бр. 451,148/5 и 148/6 КО Грделица (варош) до тромеђа к.п. бр. 147/3, 148/6 и 152/3 КО Грделица (варош) и наставља да прати регулацију планиране саобраћајнице пратећи и међну линију к.п. бр. 445/1 КО Грделица (варош) где прелази у КО Дедина Бара и прати западну међну линију к.п. бр. 4637 КО Дедина Бара и наставља у правцу југоистока одакле је кренуо опис границе ПДР-а.

У оквиру границе обухвата налазе се к.п. бр. 4063 (ДП ПБ реда-438), 2415 и 2416 КО Козаре, к.п. бр. 2027 (регионални пут) КО Тупаловце, к.п. бр. 1860 (некатегорисани пут), 3560/3 (некатегорисани пут) и 3549/3 (јаз)1851/1, 1851/2, 3549/5, 1957/1, 1463, 1464, 1465/2, 1465/1 КО Грделица (село), к.п. бр. 440/1 (Козарачка река), 444 (некатегорисани пут), 440/2 (канал), 445/1, 151/2, 152/3, 148/6, 148/5, 451, 445/1, 114, 17, 19, 23, 24, 25, 26 КО Грделица (варош), к.п. бр.4637 (некатегорисани пут) и 4575 (резервоар „Грделица“) КО Дедина Бара.

На територији општине Власотинце, укупна површина планског обухвата износи **10ha 12a 89m²**, која је одређена следећом границом: ПДР-а и почиње у тачки бр.1 (У 7591323,33 X 4754811,47) одакле у правцу југоистока, пратећи северну међну линију к.п. бр. 2982 КО Дадинце, долази до међне тачке к.п. бр. 1800/2,2982 и 1748/2. Од овог места граница наставља да прати северну међну линију к.п. бр. 1748/2 и наставља северном међном линијом к.п. бр. 2982 КО Дадинце до тромеђа к.п. бр. 1684,1681 и 2982 КО Дадинце, наставља да прати северозападне и североисточне међне линије к.п. бр.1681 КО Дадинце до међне тачке к.п. бр.1681, 1679 и 2982 КО Дадинце, креће се северно, граница прати међну линију 2982 КО Дадинце до тромеђа к.п. бр. 2982, 1680 и 2721 КО Дадинце. Од поменутих тачке наставља североисточно до тачке бр.2 (7592513.10,4754659.85) одакле пратећи југоисточну граничну линију к.п. бр.2721,северну међну линију к.п. бр 2716 КО Дадинце и југоисточне међне линије к.п. бр 2716 КО Дадинце и јужну границу к.п.бр.2717 КО Дадинце долази до тромеђа к.п. бр. 2990,2715 и 2717 КО Дадинце. Од овог места граница наставља ка југу пратећи југоисточну међну линију к.п. бр.2990 КО

Дадинце до тромеђа к.п. бр 2990,2556 и 2555 КО Дадинце,Одавде скреће на исток пратећи јужну и источну међну линију к.п. бр.2556 КО Дадинце, до тромеђа к.п. бр. 2556,2557 и 2558 КО Дадинце и наставља ка северу западном међном линијом к.п. бр.2558 и 2559 КО Дадинце ,а затим и северном међном линијом к.п. бр. 2559 КО Дадинце до тачке бр.3 (7592668.06, 4753934.79). Од Поменутих тачке наставља источно пратећи северну међну границу к.п. бр.2988, 2941 и 2955/2 до међне тачке к.п. бр.2955/2, 2957 и 2956 КО Дадинце.Од напред описане међне тачке граница наставља северозападном границом к.п. бр.2957 КО Дадинце и североисточном границом к.п. бр. 2990 КО Дадинце. Пратећи правац прелази из КО Дадинце у КО Градиште и наставља северном међном линијом к.п. бр. 35090 КО Градиште до тромеђа к.п. бр. 633,634 и 635 КО Градиште и скреће ка северу пратећи северозападне међне линије к.п. бр. 635, 636, 637, 638, 639, 640 КО Градиште до тачке бр.4 (7593277.07, 4754112.34) одакле скреће на запад до тачке бр.5 (7593268.69,4754116.43). Од напред описане тачке граница се креће северно до тачке бр. 6 (7593266.18, 4754153.86) и наставља источно међном линијом к.п. бр 624 КО Градиште до међне тачке к.п. бр. 624, 3509 и 642 КО Градиште. Одавде граница се креће североисточном границом к.п. бр 3509 КО Градиште до међне тачке к.п. бр.3509, 690 и 689 КО Градиште. Од поменутих тачке граница прати западне и северозападне међне линије к.п. бр. 689 и 688 КО Градиште. Одакле наставља северозападном граничном линијом к.п. бр. 3509 КО Градиште до међне тачке к.п. бр. 678,510 и 3509 КО Градиште, и наставља југозападном, северозападном и североисточном међном линијом к.п. бр.510 КО Градиште до међне тачке к.п. бр. 510,507 и 508 КО Градиште. Од поменутих тачке наставља источно северним међним линијама к.п. бр. 507 и 3509 КО Градиште до међне тачке к.п. бр.419,3509 и 417 КО Градиште. Одавде граница обухвата скреће североисточно до тачке бр.7 (7593696.44, 4754229.87), од поменутих тачке иде јужно до тачке бр.8 (7593706.31,4754202.21) из ове тачке наставља јужно до тачке бр.9 (7593705.99, 4754160.13).Од тачке бр.9 иде на

југозапад до тромеђа к.п. бр.417, 3509 и 409 КО Градиште. Наставља југоисточно до међне тачке к.п. бр. 850, 3512 и 851 КО Градиште. Од овог места границе обухвата наставља северном међном линијом к.п. бр. 851 КО Градиште до тачке бр. 10(У7593760.06, Х4754148.69), од тачке бр.10 до тачке бр.11 (У7593815.15, Х4754141.37). Од поменуте тачке граница се креће јужно до тачке бр.12 (У7593810.96, Х4754104.49) од тачке бр.12 иде до тачке бр.13 (У7593894.86, Х4754079.55) од тачке бр.13 до тачке бр.14 (У7593904.90, Х4754062.24).Наставља до тачке бр.15(У7593876.60, Х4754053.45). Одавде наставља источном међном линијом к.п. бр.3522 КО Градиште до тачке бр.16 (У7593941.80, Х4753891.99) и сече к.п. бр 3522 КО градиште до тачке бр.17 (У7593934.69, Х4753892.00). Одавде граница скреће на север пратећи међну линију к.п. бр. 3522 до тачке бр.18 (У7593909.09, Х4753983.59), до тачке бр.19 (У7593880.96, Х4753995.04). Од тачке 19 до тачке 20 (У7593879.49, Х4754004.46),од тачке 20 до тачке бр.21 (У7593903.65, Х4754012.81),поменуте нове тачке представљају граничне тачке нове грађевинске парцеле намењене за изградњу нове црпне станице. Од ове тачке граница креће на север, пратећи југозападну међну линију к.п. бр. 3522, 3504, 3512 и 3509 КО Градиште и к.п. бр. 2990 КО Дадинце до тачке 21 (У7592544,77, Х4753962,84) . Од овог места граница се ломи и наставља у правцу севера западном међном линијом к.п. бр. 2544, 2543, 2990, 2982, 2139 и 2138 КО Дадинце и долази до тачке бр. 1 (У7591323.33, Х4754811,47) одакле је кренуо опис границе ПДР-а, поклапајући се са јужном међном линијом к.п. бр. 2982 у КО. Дадинце.

У оквиру границе обухвата налазе се кп. бр. 2982 (локални пут-пут Грделица-Козаре-дадинце), 1748/2, 1681, 2716, 2717, 2138, 2139, 2721, 2990 (некатегорисани пут), 2543, 2544, 2555, 2558, 2559, 2941, 2988 (некатегорисани пут), 2955/1(некатегорисани пут), 2955/2, 2957, 2139, 2208/2 КО Дадинце и к.п. бр. 3509 (некатегорисани пут), 635, 636, 637, 638, 639, 640, 624, 689, 688, 510, 507, 841, 417, 409 (поток), 3512 (некатегорисани пут), 851, 3504 (водозахват), 3522 (водозахват) КО Градиште.

1.4. Постојеће стање коришћења површина

Територија ПДР-а обухвата катастарске општине Градиште и Дадинце које припадају југозападном делу територије општине Власотинце која се граничи са југоистичним делом територије града Лесковца где су обухваћене катастарске општине Дедина Бара, Грделица Варош, Грделица Село, Тупаловце и Козаре.

У планском обухвату заступљене су све врсте земљишта, а подци о постојећем начину коришћења преузети су из Катастарско-топографског плана који је израђен за потребе Идејног решења за измену постојеће трасе са заменом азбестних цеви, од стране „Бироа за геодезију“ ДОО Београд у катастарским општинама Дадинце, Грделица Село, Козаре и Тупаловце, и од стране „Гео-Јовић“ ПР Лесковац у катастарској општини Градиште које смо у току израде плана према указаној потреби допунили неопходним подацима о фактичком стању, као и подацима из области премера катастра непокретности и катастра водова прибављених марта и априла 2024.год. од Републичког геодетског завода преко Градске управе Лесковца –Одељења за урбанизам и Општинске управе Власотинца –Одељења за урбанизам, привреду, заштиту животне средине и имовинско-правне послове, као и подацима које је обрађивач плана прикупио о фактичком стању у планском обухвату и увидом у јавно доступне податке са портала ГеоСрбија.

У обухвату плана у погледу имовинског статуса доминира јавна и државна својина РС око 83%, док је у приватној својини физичких лица око 17%.

ГРАЂЕВИНСКО ПОДРУЧЈЕ ПЛАНА

Граница грађевинског подручја плана поклапа се са границом обухвата плана у оквиру чијег обухвата се налази грађевинско земљиште са катастарским парцелама на којима су изграђени и конституисани објекти и површине од јавног значаја као и катастарске парцеле остале намене које су неопходне за реализацију нове трасе ценовода воде за пиће, а које обухватају и делове катастарских парцела које чине пољо-

привредно и шумско земљиште, као и водно земљиште постојећих водотокова који пресецају плански обухват.

На територији општине Власотинце границом плана обухваћена су насеља Градиште и Дадинце која припадају брдско-планинском/сточарско-воћарском-виноградарском пољопривредном реону који припада еколошкој целини „Крушевица-Острозуб-Свође“ и то насеља Градиште са кластерима пословно-производних система у функцији пољопривреде (еко-фарме) и насеља Дадинце које је у функцији туризма са пословно-производним системима у функцији пољопривреде (еко-фарме), услужног занатства и туризма (рурални туризам) и у оба насеља тангира комплексе хуманих гробаља.

Док су на територији града Лесковца обухваћена насеље Козаре које се налази у оквиру туристичке зоне Власотинца и једним делом је захваћено грделичким туристичким рејоном 3 са изграђеним викенд зонама, као и насеље Тупаловце, као и на делу насеља Грделица Село, Грделица Варош и Дедина Бара која припадају насељу варошког карактера.

ГРАЂЕВИНСКО ЗЕМЉИШТЕ

Заузима површину планског обухвата од **10,41ha**.

На грађевинском земљишту доминантна је јавна намена у оквиру које се налазе објекти и површине јавне намене које чине саобраћајнице и објекти комуналне инфраструктуре, док су постојећи објекти и површине остале намене обухваћени границом плана на деловима где су јавне саобраћајне површине у заузећу осталог земљишта, а неопходне су за конституисање планиране трасе цевовода.

Објекти и површине јавне намене

У планском обухвату заступљени су објекти јавне намене у виду саобраћајне и комуналне инфраструктуре са постојећим резервоаром питке воде „Грделица“.

Саобраћајна инфраструктура – Постојећу саобраћајну мрежу у планском обухвату чине: На територији града Лесковца постојећи

државни пут II реда број 438: Власотинце-Грделица –веза са државним путем А1, деоница број 43801 од чвора број 3907 Власотинце код km 0+000 до чвора број 43801 Грделица (веза А1) код km 11+970 према условима издатим од ЈП Путеви Србије под бројем 953-19249-24-2 од 08.11.2024.године, а који пролази територијом града Лесковца кроз катастарску општину Грделица село, Тупаловце и Козаре **од стацио-наже km 10+110.00 у КО Грделица Село до стацио-наже km 5+457.50 у КО Козаре**, који се надаље кроз катастарску општину Козаре користи као попречна веза планирана као ОП-72 на катастарској парцели државног пута до општински пута ОП-3 на територији општине Власотинце. Као и **општински путеви** према условима издатим од ЈП Урбанизам и изградња Лесковац под бројем 4450/24 од 06.03.2025.године, који пролазе територијом града Лесковца и то: ОП-37 – Грделица – Дедина бара, кроз катастарске општине Грделица Село и Дедина бара и ОП-72 (планирани општински пут Просторним планом града Лесковца), кроз катастарску општину Козаре. Општински пут ОП-72, Просторним планом града Лесковца представља планирану попречну везу између државног пута ПБ реда број 438 (од стацио-наже km 5+457,50) до општинског пута ОП-3 који је на територији општине Власотинце, и поклапа се са правцем пружања улице Свети Никола (на неким местима је улица ван катастарске парцеле број 4063 КО Козаре). Општински пут ОП-37 - Грделица – Дедина бара, кроз насељена места Грделица и Дедина Бара се поклапа са правцем пружања улице Дедобарске (улица је изведена у мерама и границама на делу КП бр. 445/1 КО Грделица (Варош) и на КП бр. 4637 КО Дедина Бара, са коловозом од асфалта). Такође, у обухвату Плана су и **делови саобраћајнице у насељу и то улица Речице и улица Ђорђа Величковића и цела улица 7. јули**. Део улице Речице који је у обухвату Плана нема јасно дефинисану регулацију, и на том делу је са коловозним застором од асфалта, без тротоара. Део улице Ђорђа Величковић, који је у обухвату Плана са коловозом од асфалта и обостраним тротарима, изведена у мерама и границама КП бр. 445/1 КО Грдели-

ца (Варош). **Мост преко Сејаничке реке**, спаја улице Ђорђа Величковића и 7. јули. Улица 7. јули је са коловозом од асфалта (који је са великим оштећењима), и на неким деловима постоје врло уски тротоари. Улица се наставља преко моста преко Козарачке (Рупске) реке, све до државног пута ПБ реда број 438. Кроз општину Власотинце, према условима ЈКП „КОМУНАЛАЦ“ Власотинце број 5031 од 12.09.2024. године, планом је обухваћен **општински пут ОП-3 (Власотинце-Дадинце-Градиште)** као и некатегорисани путеви који пролазе кроз катастарске општине Дадинце и Градиште.

Комунална (Хидројтехничка) инфраструктура

Водоснабдевање

Водоснабдевање корисника на подручју Плана, део на територији града Лесковца, врши се из водозахвата "Градиште" у селу Градишту.

У оквиру овог водозахвата на Рупској (Козарачкој) реци, који је реконструисан 2024. године, налази се бетонска преграда са решетком (тиролски водозахват) у круни бетонске преграде, бетонско слапиште и бетонска шахта. Из бетонске шахте ка Постројењу за прераду воде (ППВ), такође у селу Градишту, иде цевовод сирове воде профила ПЕ Ø315 mm. У оквиру ППВ-а постоји таложница са третманом сирове воде коагулантима, машинска зграда у којој су три пешчана филтера и опрема за дезинфекцију воде и резервоара за прање пешчаних филтера. Ови објекти нису у обухвату овог Плана. Од машинске зграде ка Грделици иде цевовод од салонита профила С Ø200 mm. Траса постојећег цевовода профила С Ø200 mm није у обухвату Плана. Његова траса, пре свега да би се омогућило гравитационо одвођење воде за пиће ка корисницима, углавном иде дуж корита Рупске (Козарачке) реке, при чему је у више наврата прелази на неадекватан начин. Траса постојећег цевовода није геодетски снимљена па се њен прецизан положај не може установити.

Постојећим цевоводом С Ø200 mm се вода за пиће дистрибуира корисницима како на територији града Лесковца тако и на територији општине Власотинце, а вишак воде се, у периоду

мале потрошње, смешта у резервоар "Грделица" запремине $V=2 \times 250=500 \text{ m}^3$. Овај резервоар се налази у КО Дедина Бара изнад Грделице на КП бр. 4575 КО Дедина Бара.

Због дужег периода експлоатације, врсте материјала чији је рок трајања највероватније истекао, веома неповољних топографских услова, честих промена положаја речног корита које није уређено - стабилизовано, као и појава водне и друге ерозије, веома често долази до хаварија на постојећем цевоводу. Санирање насталих хаварија је веома отежано пре свега због његовог веома неповољног положаја и недостака прилазних саобраћајница.

Осим постојећег цевовода профила С Ø200 mm у насељима, дуж којих овај цевовод пролази како на територији града Лесковца (Козаре, Тупаловце, Сејаница, Дедина Бара, Грделица варош и Грделица село) тако и на територији општине Власотинце (Ладовица преко црпне станице у селу Козаре), постоји изграђена секундарна водоводна мрежа за водоснабдевање ових насеља која је повезана на наведени цевовод. За ову секундарну мрежу која такође није геодетски снимљена, немамо никакве релевантне податке осим за мрежу која је изграђена у новије време за потребе водоснабдевања Сејанице и Ковачеве Баре.

Одвођење и третман отпадних вода

На подручју Плана углавном не постоји јавна канализациона мрежа за одвођење било комуналних отпадних вода било атмосферских вода, сем у КО Грделица варош и КО Грделица село. Постојећа канализациона мрежа је у добром стању и оговарају по капацитету.

У насељима ван КО Грделица варош и КО Грделица Село комуналне отпадне воде се одводе у септичке јаме које су углавном непрописно грађене.

Енергетска инфраструктура

Електроенергетска инфраструктура - Подаци о постојећим електроенергетским надземним и подземним водовима преузети су из Услови за израду Плана, издатих од стране „Електро мрежа Србије“ АД Београд под бр.130-00-UTD-003-1155/2024-004 од 01.10.2024.

године и бр.130-00-UTD-003-1055/2024-002 од 19.09.2024.год., као и „Електродистрибуције Србије“ д.о.о. Београд – Огранак Електродистрибуција Лесковац под бр.2540400 -Д.10.02-419694/2-2024 од 06.12.2024. год.

Трасе далековода које пресецају планско подручје, а у власништву су „Електро mreжа Србије“ А.Д., чине: 400kV бр.461 ТС Лесковац 2 –ТС Врање 4; 110kV бр.1113 ТС Лесковац 2 –ХЕ Врла 3; и 110kV бр.113/5 ЕВП Грделица –ХЕ Врла 3, док у власништву „Електродистрибуције Србије“ д.о.о. Београд –Огранак Електродистрибуција Лесковац нема изграђених ЕЕО напонског нивоа 110kV и 35kV као ни ТС 10/0,4kV. Постоји надземни 10 kV далековод правац Орашје на КО Козаре и КО Грделица Варош, 10 kV далековод од ТС 10/0,4kV Село Грделица 2 Чорба до ТС 10/0,4kV Тупаловце на КО Грделица Село и подземна 10kV мрежа од ТС 10/0,4kV Пијаца Грделица до ТС 10/0,4kV Центар Грделица на КО Грделица Варош.

Телекомуникациона инфраструктура
-Подаци су преузети из Улова за израду Плана, издатих од стране „Телеком Србија“ Предузеће за телекомуникације а.д. Београд, под Д211-410013/2-2024 од 20.09.2024.год. и Д211-4388036/2-2024 од 20.11.2024.године, у којима је наведено да се постојећа мрежа састоји од оптичких каблова положених директно у земљу и оптичких каблова уграђених у цеви кабловске канализације, затим од надземних самоносивих оптичких каблова који су вешани на ТК и ЕД стубове, од подземних бакарних каблова положених директно у земљу или у цеви кабловске канализације, од надземне разводне бакарне мреже и кабловске канализације. Ранг оптичких каблова је магистралан (магистрална релација Власотинце-Грделица) и локални – дистрибутиван.

Топлификација – Овај вид инфраструктуре није присутан у планском обухвату и није присутан у виду централног система грејања постојећих физичких структура у контакту планским обухватом, већ је грејање индивидуалног карактера на чврсто гориво и електричну енергију.

Гасификација – Подаци су преузети из Усло-

ва за израду Плана, издатим од стране „Југоросгаз“ АД Београд под Н/Н-447 од 19.09.2024. године, у којима је наведено да не постоји изведена, као ни пројектована, дистрибутивна гасоводна мрежа.

Коришћење **обновљивих извора** енергије није присутно у планском обухвату, осим појединачних случајева коришћења соларне енергије на објектима који се налазе у контакту планског обухвата.

Насеља кроз која пролази траса планираног цевовода на територији града Лесковца, као и општине Власотинце, у систему су одношења комуналног отпада са депоновањем на санитарну депонију „Жељковац“. Одлагање се врши у типизираним пластичним кантама. Саобраћајна мрежа у самом насељу отежава индивидуални одвоз смећа. Није евидентирано неконтролисано депоновање комуналног отпада на појединачним местима планског обухвата.

Објекти и површине остале намене

У планском обухвату нису заступљени објекти и површине остале намене осим к.п. бр.2716 КО Дадинце која се користи за породично становање и обухваћена је због заузетости јавним општинским путем у оквиру кога се планира нова траса цевовода.

ПОЉОПРИВРЕДНО ЗЕМЉИШТЕ

Заузима површину планског обухвата од **1,06** **ха.**

Катастарске парцеле које чине пољопривредно земљиште су целе или делови неопходни за реализацију планиране трасе цевовода воде за пиће које захватају територију општине Власотинце и припадају катастарским општинама Дадинце на к.п. бр.2139, 1681, 2717, 2543, 2544 и 2555 и Градиште на к.п. бр. 507, 510, 637, 638, 689, 688 и део 624.

ШУМСКО ЗЕМЉИШТЕ

Заузима површину планског обухвата од **6,53** **ха.**

Катастарске парцеле које чине шумско земљиште су делови неопходни за реализаци-

ју планиране трасе цевовода воде за пиће које захватају територију града Лесковца и припадају катастарским општинама Козаре на к.п. бр.2415, 2416 и територију општине Власотинце и припадају катастарским општинама Дадинце на целим к.п. бр.2558, 2559, 2941, 2955/2 и деловима к.п. бр.2138 и 2957 и Градиште на к.п. бр.635, 636, 639, 640 и део к.п. бр.851.

ЈП „Србијашуме“ дало је Одговором на захтев за издавање услова за израду Плана бр.15276 од 08.10.2024.год. податке да су Планом обухваћени делови Газдинских јединица „Качар“ и „Букова глава – Чобанац“ којим газдује Шумско газдинство „Шума“ Лесковац у којима је основна намена шума као стална заштита шума (изван газдинског третмана) која обухвата шуме високе заштитне вредности НСВФ -4 (стална заштита шума) која представљају подручја која пружају основне природне користи у критичним ситуацијама, као и да се на обухваћеним површинама налази шибљак и да је VI степен угрожености шума од пожара.

ВОДНО ЗЕМЉИШТЕ

Заузима површину планског обухвата од **0,41 ha**.

Чине га делови катастарске парцеле постојећег водотока Козарачке реке који пресеца плански обухват, и то на територији општине Власотинце припадају катастарској општини Градиште, делови к.п. бр.3504 и 409 и на територији града Лесковца припадају катастарској општини Грделица Село, делови к.п. бр.3549/3 и 440/2 и у катастарској општини Грделица варош, део к.п. бр.440/1.

ЈВП „Србијаводе“ дало је услове у поступку израде Плана бр.9349/1 од 12.09.2024.године, и бр.8870/1 од 12.09.2024.године, којима је наведено да у складу са Законом о водама није предвиђено издавање водних услова за овај ниво планске разраде. Међутим обзиром да је процењено да су Планом планирани радови који могу да утичу на промену режима и квалитет површинских и подземних вода, као и на водне објекте у близини планског обухвата, дате су одређене препоруке о условима за изра-

ду Плана у складу са Водопривредном основом Републике Србије („Сл. гл. Републике Србије”, бр.11/2002), Стратегијом управљања водама на територији Републике Србије до 2034.године. („Сл. гл. Републике Србије”, бр.03/2017) и Оперативни план одбране од поплава за водотоке I реда за 2024.год. („Сл.гл.Републике Србије”, бр.117/2023), као и Оперативним планом одбране од поплава за водотоке II реда (који је у ингеренцији локалне самоуправе).

Хидрографску карту подручја катастарских општина: Дедина Бара, Грделица Варош, Грделица Село, Тупаловце и Козаре, које припадају територији града Лесковца, као и Дадинце и Градиште, које припадају општини Власотинце, чини Козарачка река (тзв. Рупска река) као бујични водоток II реда у надлежности локалне самоуправе, која је хидролошки неизучени слив и која је десна притока реке Јужне Мораве.

У доњем току Козарачке реке формира се плавна зона на делу тока кроз катастарске општине Тупаловце, Грделица Село и Грделица Варош, угрожена је лева обала реке у дужини од 4,50 km, са плавном зоном површине око 20 ha којом је обухваћено пољопривредно земљиште и више грађевинских објекат, као и лева обала корита реке низводно од моста у катастарској општини Грделица Село у дужини од 300 m.

Табела 1. -Биланс површина постојећег стања

НАМЕНА ПОВРШИНА		ПОВРШИНА (m ²)		%		
ГРАЂЕВИНСКО ПОДРУЧЈЕ ПЛАНА						
Грађевинско земљиште	Објекти и површине јавне намене					
	Саобраћајне површине	Државни пут	5 00 14	10 37 02	27,17	56,33
		Општински пут	4 39 12		23,85	
		Некатегорисани пут	9 01		0,49	
		У функцији пијаце у Грделици	18 13		0,98	
		Насељске саобраћајнице у Грделици	57 62		3,13	
	Површине и објекти у функцији водопривредне инфраструктуре – резервоар „Грделица“		7 73			0,42
	Основно образовање		5 27			0,29
	Објекти и површине остале намене					
	Површине за породично становање		3 70			
УКУПНО ГРАЂЕВИНСКО ЗЕМЉИШТЕ			10 40 72		56,53	
Пољопривредно земљиште		1 05 65			5,74	
Шумско земљиште		6 53 48			35,50	
Водно земљиште		40 98			2,23	
УКУПНО ОБУХВАТ И ГРАЂЕВИНСКО ПОДРУЧЈЕ ПЛАНА		18 40 83			100	

ЗЕМЉИШТЕ ИЗВАН ПОДРУЧЈА ПЛАНА КОЈЕ СЕ НАЛАЗИ У НЕПОСРЕДНОМ КОНТАКТУ

Постројење за пречишћавање воде за пиће
Градиште у источном је делу непосредног контакта границе обухвата Плана а које са планираном трасом цевовода чини јединствену целину водоснабдевања, Те је позиција у односу на плански обухват приказана у графичком прилогу.

Амбијенталне целине и објекти са споменичким својствима у контакту планског обухвата

Завод за заштиту споменика културе Ниш дао је Мишљење бр.1435/2-02 од 08.09.2023. године, да у планском обухвату није извршена систематска проспекција и валоризација непокретног културног и археолошког наслеђа, као и евидентирање ратних меморијала, те је потребу израђивање Студије заштите непокретних културних добата коју треба да чине Студија заштите градитељског и сакралног културног наслеђа и ратних меоријала као и Студија заштите археолошког наслеђа, на основу којих би се дефинисале мере заштите културног наслеђа за потребе израде Плана, што је наведено и у АКТ-у који је издат под бр.1576/2-02 од 10.09.2024.године по захтеву општинске управе Власотинца.

На основу закљученог Уговора о изради Студије

заштите непокретних културних добара закљученог под бр.1165/24-III-12 од 25.04.2024. год. између Града Лесковца и Завода за заштиту споменика културе Ниш, израђена је Студија заштите непокретних културних добара за потребе израде Плана детаљне регулације измене постојеће трасе цевовода питке воде са заменом азбестних цеви од водозахвата у градишту до резервоара “Грделица” са резервоарима “Дадинце и “Грделица”, која је достављена обрађивачу Плана уз допис бр.3179-1/24-III-12 од 07.10.2024.год.

За потребе Студије на траси цевовода у местима: Грделица село, Тупаловце, Козаре и Дадинце, израђивач Студије извршио је теренска истраживања, евидентирао градитељско наслеђе и ратне меморијале за које је извршио валоризацију и прописао мере заштите класификујући их као добара са споменичким својствима за која је потребно обезбедити адекватну заштиту прописивањем мера заштите Планом што ће створити предуслове за пуно коришћење културне баштине у функцији најбољег развоја и напретка средине које се подједнако односи на све врсте непокретних културних добара.

Студијом је евидентирано укупно 54 непокретности са споменичким својствима у катастарским општинама Грделица село, Тупаловце, Козаре које припадају територији града Лесковца и Дадинце које припада општини Власотинца.


це, што указује на веома богато градитељско наслеђе у контактном подручју планског обухвата. Непокретности су евидентирани у:

- **КО Грделица 20 непокретности** од којих је 18 стамбених објеката (куће народног градитељства или варошких), амбијентална целина са више окућница народног градитељства на к.п. бр. 1697 КО Грделица село и амбијентална целина меморијални парк на к.п. бр. 1987 КО Грделица село.

Кућа народног градитељства на к.п. бр.1697



Варошка кућа на к.п. 1906



Амбијентална целина са више окућница народног градитељства на к.п. бр.1697



Амбијентална целина меморијални парк на к.п. бр. 1987



- **КО Тупаловце 7 непокретности**, од којих је 6 стамбених објеката (кућа народног градитељства или варошких) и воденица са јазом на к.п. бр.717 и 719 КО Тупаловце.

Кућа народног градитељства на к.п. бр.1024



Варошки тип куће на к.п. бр.889



Воденица са јазом на к.п. бр.717 и 719




- **КО Козаре 8 непокретности**, од којих је 4 стамбена објекта (кућа народног градитељства или варошка), 1 плевња, амбијентална целина у центру села Козаре са две куће на к.п. бр. 3867 КО Козаре, заветни крст посвећен Св. Николи и црква Св. Николе на к.п. бр. 1890 и 1889/1 КО Козаре.

Амбијентална целина са кућама народног градитељства на к.п. бр.3867



Варошки тип куће на к.п. бр. 2359



Заветни крст



посвећен Св. Николи

Црква Св. Николе на к.п. бр. 1890 и 1889/1



- **КО Дадинце 20 непокретности**, од којих је 14 стамбених објекта (кућа народног градитељства или варошких), стари типови надгробних споменика на сеоском гробљу на к.п. бр. 2203 КО Дадинце, амбијентална целина са економским објектима к.п. бр. 2206 КО Дадинце, задружни дом к.п. бр. 2226 КО Дадинце, спомен плоча Драгиши Цветковићу на к.п. бр. 1716/3 КО Дадинце, амбијентална целина са јавним објектом у центру села на к.п. бр. 1710 КО Дадинце и ратни меморијали на к.п. 2982 КО Дадинце.

Окућница народног градитељства на к.п. бр. 1744, 1745, 1747



Кућа на к.п. бр. 1680



Задружни дом на к.п. бр. 2226



Сеоско гробље на к.п. бр. 2203



Спомен плоча Драгиши Цветковићу на к.п. бр. 1716/3



Ратни меморијали на к.п. 2982



Након израде Студије, Завод за заштиту споменика културе Ниш издао је АКТ под бр.1630/2-03 од 11.11.2024.године, по захтеву градске управе Лесковца, којим је навео да израђену Студију треба оперативно користити при изради планских докумената и да интервенције планиране планским документом немају утицаја на непокретно културно наслеђе, већ се изводе у оквиру и обухвату постојећих инфраструктурних објеката.

Заштићена природна добра у планском обухвату и контакту планског обухвата према Решењу 03 бр.021-3600/2 од 11.10.2024.год. и 03 бр.021-3472/2 од 10.10.2024.године, које је донео Завод за заштиту природе Србије, констатовао је да на траси цевовода за који се ради План нема заштићених подручја за које се спроводи или је покренут поступак заштите, као ни утврђених еколошких коридора еколошке мреже Републике Србије, према Уредби о еколошкој мрежи („Службени гласник РС“, бр.102/2010).

Објекти посебне намене

Према подацима који су наведени у Обавештењу у вези са израдом Плана које је издало Министарство одбране Републике Србије – Сектор за инфраструктуру и услуге стандарда – Управа за инфраструктуру под бр.16617-2 од 24.09.2024.год. наведено је да у планском обухвату нису присутни објекти посебне намене од интереса за одбрану земље.

ПЛАНСКИ ДЕО

2. Правила уређења и грађења

План детаљне регулације обухвата подручје које је неопходно за изградњу планираног цевовода и резервоара са приступном саобраћајницом у Дадинцу, на које се односе планска решења са прописаним правилима уређења и грађења, којима је дефинисана организација, коришћење и уређење простора базирано на основним поставкама планске и стратешке документације вишег реда, узимајући у обзир већ реализоване садржаје који се односе на водозахват у Градишту, које је у непосредном контакту планског обухвата и постојећи резервоар „Грделица“ који се налази у планском обухвату и задржава се по фактичком стању, чиме ће се остварити следећи правци развоја:

- гравитационо снабдевање водом за пиће насељених места на територији града Лесковца и општине Власотинце, која се налазе низводно од водозавода „Градиште“ и која су сада повезана на постојећи азбестно-цементни недовољно поуздан цевовод који је планиран за реконструкцију,

- дефинисање услова за изградњу нове трасе цевовода са потребним пратећим објектима и резервоаром „Дадинце“, сходно савременим до-
менима,

- стварање основа за решавање имовинско-правних односа, дефинисањем грађевинских парцела јавне намене и

- ефикасно и рационално коришћење земљишта, усклађено са заштитом простора и очувањем квалитета животне средине и културног наслеђа у непосредном окружењу.

2.1. Подела на карактеристичне целине

Планским решењем у оквиру планског обухвата прописују се правила уређења и изградње нове трасе цевовода питке воде од постојећег водозавода у Градишту, које је у непосредном контакту са планским обухватом до постојећег резервоара „Грделица“ који се налази у планском обухвату и задржава по фактичком стању, као и нови резервоар са приступном саобраћајницом у Дадинцу и осталим пратећим објектима, док се постојеће конституисане саобраћајнице задржавају по фактичком стању уз прописивање услова под којима је дозвољена изградња планираног цевовода у њиховом габариту, и то уважавајући фактичко стање коловоза саобраћајнице.

Детаљна подела грађевинског подручја планског обухвата на грађевинском земљишту је на пет наменских целина као резултат успостављене саобраћајне мреже по фактичком стању кроз коју је планирана траса цевовода и постојећих и планираних пратећих објеката, док посебне целине чине планом обухваћено пољопривредно, шумско и водно земљиште чији су делови фактички заузети изграђеним саобраћајницама.

ЦЕЛИНЕ НА ГРАЂЕВИНСКОМ ЗЕМЉИШТУ

Целина 1. – Јавна њовршина државној њуџа, кроз коју њролази њланирана њраса цевовода

$$П=5\text{ha } 00\text{a } 14\text{m}^2$$

Обухват: захвата простор у оквиру граница катастарских парцела државног пута II реда број 438: Власотинце-Грделица у катастарским општинама Грделица Село, Тупаловце и Козаре;

Земљиште: грађевинско;

Намена: саобраћна и остале комуналне инфраструктуре са планираном трасом цевовода воде за пиће;

Планира се: изградња трасе цевовода воде за пиће у границама катастарске парцеле пута уз повремена неопходна скретања трасе ради поштовања датих услова управљача пута везаних за удаљености.

Целина 2. – Јавна њовршина оџшџинских и некаџеџорисаних њуџева са сервисном саобраћајницом до њланираној резервоара „Дадинце“, кроз које њролази њланирана њраса цевовода

$$П=4\text{ha } 39\text{a } 12\text{m}^2 = (4\text{ha } 39\text{a } 12\text{m}^2 + 9\text{a } 01\text{m}^2 + 3\text{a } 37\text{m}^2)$$

Поџцелина 2.1. – оџшџински њуџ ОП-37: П=26а 42m²

Обухват: на деоници од постојећег резервоара „Грделица“ до прикључка на државни пут II реда број 438 коју чини траса ОП-37 у катастарским општинама Грделица Село и Дедина бара;

Земљиште: грађевинско;

Намена: саобраћна и остале комуналне инфраструктуре са планираном трасе цевовода воде за пиће;

Планира се: изградња трасе цевовода воде за пиће у границама катастарске парцеле пута.

Поџцелина 2.2. - Некаџеџорисани њуџ и оџшџински њуџ ОП-3 и ОП-72 /џоџречна веза/ са њланираном сервисном саобраћајницом до њланираној резервоара за воду „Дадинце“

$$П=4\text{ha } 12\text{a } 70\text{m}^2$$

Обухват: на деоници некатегорисаног пута у КО Градиште од постојећег водозавода „Грдеште“ до границе катастарске парцеле реке Козарачке и општински пут ОП-3 у КО Градиште од границе катастарске парцеле реке Козарачке са планираним општинским путем ОП-72 у КО Козаре који чини попречну везу између општинског пута ОП-3 и државног пута II реда број 438, са планираном сервисном саобраћајницом до планираног резервоара за воду „Дадинце“;

Земљиште: грађевинско;

Намена: саобраћајна и остала комунална инфраструктура са планираном трасом цевовода воде за пиће;

Планира се: изградња трасе цевовода воде за пиће у границама катастарске парцеле пута са фактичким заузећем пољопривредног и шумског земљишта.

Целина 3. – Јавна површина саобраћајница и јавних површина у насељу Грделица кроз које пролази планирана траса цевовода

$P=75a75m^2$

Пошцелина 3.1.: $P=57a62m^2$

Обухват: насељске саобраћајнице у катастарској општини Грделица Варош;

Земљиште: грађевинско;

Намена: саобраћајна и остале комуналне инфраструктуре са планираном трасом цевовода воде за пиће;

Планира се: изградња трасе цевовода воде за пиће у планираној регулацији насељских саобраћајница.

Пошцелина 3.2.: $P=18a13m^2$

Обухват: саобраћајне површине у функцији зелене пијаце у насељеном месту Грделица;

Земљиште: грађевинско;

Намена: саобраћајна и остале комуналне инфраструктуре са планираном трасом цевовода воде за пиће;

Планира се: изградња трасе цевовода воде за пиће у регулацији саобраћајне површине у функцији зелене пијаце у насељеном месту Грделица.

Целина 3. – Постојећи резервоар „Грделица“

$P=7a73m^2$

Обухват: захвата простор у оквиру граница катастарске парцеле бр.4575 КО Дедина Бара где се налази постојећи комплекс резервоара воде за пиће;

Намена: резервоар воде за пиће „Грделица“;

Планира се: задржавање постојећег резервоара воде за пиће.

Целина 4. – Планирани резервоар „Дадинце“

$P=5a96m^2$

Обухват: захвата простор у оквиру граница катастарске парцеле бр.2941 КО Дадинце где је планирана изградња резервоара воде за пиће;

Земљиште: грађевинско;

Намена: резервоар воде за пиће „Дадинце“; воде за пиће.

Целина 5. – Планирана црпна станица „Градиште“

$P=5a27m^2$

Обухват: непосредно уз постојећу саобраћајницу формира се нова грађевинска парцела за изградњу црпне станице са стубном трафо станицом на делу катастарске парцеле бр.841 КО Градиште која је намењена основном образовању;

Земљиште: грађевинско;

Намена: црпна станица „Градиште“;

Планира се: изградња планиране црпне станице.

Целина 6. – Породично становање

$P=15a16m^2$

Обухват: захвата простор у урбаном делу насеља Дадинце на катастарској парцели бр.2716 КО Дадинце која се користи за породично становање и катастарским парцелама бр.1681 и 2717 КО Дадинце у непосредном окружењу које су делимично заузете општинским путем;

Земљиште: грађевинско;

Намена: породично становање;

Планира се: изградња породичних стамбених објеката.

ЦЕЛИНЕ НА ПОЉОПРИВРЕДНОМ ЗЕМЉИШТУ

Целина 7. – Пољопривредно земљиште

$P=94a19m^2$

Обухват: захвата простор више локација у катастарским општинама Дадинце на к.п. бр.2139, 1681, 2717, 2543, 2544 и 2555 и Градиште на к.п. бр.507 и делови 637, 638, 624, 689, 688, 510 и 417, на парцелама чији су делови фактички заузети државним и општинским путем на чијим је деоницама планирана траса цевовода воде за пиће.

Земљиште: пољопривредно;

Намена: задржава се пољопривредно земљиште у функцији заштитног зеленила;

Планира се: задржавање постојеће вегетације, његово уређивање и обнова новим засадима у складу са заштитним функцијама са фактички заузетим деловима јавним саобраћајницама.

ЦЕЛИНЕ НА ШУМСКОМ ЗЕМЉИШТУ

Целина 8. – Шумско земљиште

П=6ha 44a 15m²

Обухват: захвата простор више локација у катастарским општинама Козаре на к.п. бр.2415, 2416, Дадинце на к.п. бр.2138, 2558, 2559, 2955/2 и део 2957 и Градиште на к.п. бр. 639, 640 и део 635, 636 и 851 на парцелама чији су делови фактички заузети државним и општинским путем на чијим је деоницама планирана траса цевовода воде за пиће;

Земљиште: шумско;

Намена: задржава се шумско земљиште у функцији заштитног зеленила уз пренамену у грађевинско земљиште на к.п. бр. бр.2941 КО Дадинце за планирану изградњу резервоара за воду „Дадинце“;

Планира се: задржавање постојеће вегетације, његово уређивање и обнова новим засадима у складу са заштитном функцијом са фактички заузетим деловима јавним саобраћајницама.

ЦЕЛИНЕ НА ВОДНОМ ЗЕМЉИШТУ

Целина 9. – Корићо Козарачке реке

П=40a 98m²

Обухват: захвата простор више локација на деловима постојећег водотока Козарачке реке који пресеца плански обухват у катастарској општини Градиште на к.п. бр.3504 и 409 чији су делови фактички заузети општинским путем са мостовима, затим Грделица село на к.п. бр.3549/3, 1860 и 440/2 и Грделица варош на к.п. бр.440/1 где се преко водотока налазе мостови преко којих је планиран прелаз планиране трасе цевовода воде за пиће.

Земљиште: задржава се водно земљиште у функцији постојећих водотока заузето и уређено постојећим саобраћајницама и мостовима;

Намена: не регулисано корито Козарачке реке;

Планира се: изградња трасе цевовода воде за пиће у границама фактички уређених саобраћајница са мостовима које су у фактичком заузећу катастарских парцела не регулисаног корита Козарачке реке, чији се ток не сме угрозити изградњом цевовода.

2.2. Концепција уређења и изградње

Планским решењем концепција уређења и изградње огледа се у:

- унапређењу водоснабдевања водом за пиће насељеног места Грделица са гравитирајућим подручјем изградњом новог савременог магистралног цевовода,

- стабилном и сигурном начину водоснабдевања насељеног места Грделица са гравитирајућим подручјем применом савремених технологија изградње и експлоатације планираног цевовода,

- стварању услова рационалне пренамене пољопривредног / шумског у грађевинско земљиште за изградњу планираног магистралног цевовода са пратећим садржајима и резервоаром „Дадинце“,

- стварању реалних услова управљања системом водоснабдевања „Градиште“ као целине.

2.3. Услови за уређење и изградњу површина и објеката на грађевинском земљишту

У границама обухвата Плана **јавне намене у функцији трасе цевовода питке воде** су комплекси:

- **постојећи резервоар питке воде „Грделица“** у КО Дедина Бара, који се у потпуности задржава у границама уређеног и ограђеног комплекса са контролисаним улазом и
- **планирани резервоар питке воде „Дадинце“** у КО Дадинце, који се уређује као ограђени комплекс са контролисаним улазом.
- **планирана црпна станица „Градиште“** у КО Градиште, која се уређује као ограђени комплекс са контролисаним улазом.

У границама обухвата Плана **остале намене**

нису у функцији трасе цевовода питке воде, већ представљају парцеле намењене породичном становању које су делимично заузете фактички изграђеним саобраћајницама у оквиру којих је планирана траса цевовода.

2.3.1. Детаљна намена површина и објеката и могућих компатибилних намена, са билансом површина

У обухвату плана доминантна је јавна намена дефинисана као претежна намена, са забрањеном изградњом објеката чија намена угрожава животну средину и основну намену, и без могућности изградње објеката компатибилне намене претежној намени.

Претежна намена је преовлађујућа (основна) намена дефинисана графичким прилогом бр.4. Планирана детаљна намена површина.

Билансом површина планираних намена обухваћено је, осим грађевинског, и пољопривредно, шумско и водно земљиште које се налази у планском обухвату, а које је делимично заузето фактички изграђеним саобраћајницама у оквиру којих је планирана траса цевовода.

Табела 2. -Биланс површина планираних намена

НАМЕНА ПОВРШИНА		ПОВРШИНА (m ²)		%		
ГРАЂЕВИНСКО ПОДРУЧЈЕ ПЛАНА						
Грађевинско земљиште	Објекти и површине јавне намене					
	Саобраћајне површине	Државни пут	5 00 14	10 46 35	27,17	56,83
		Општински пут	4 39 12		23,85	
		Некатегорисани пут	9 01		0,49	
		Сервисна саобраћајница до планираног резервоара „Дадинце“	3 37		0,18	
		У функцији пијаце у Грделици	18 13		0,98	
		Насељске саобраћајнице у Грделици	57 62		3,13	
	Површине и објекти у функцији водопривредне инфраструктуре	Постојећи резервоар „Грделица“	7 73	0,42		
		Планирани резервоар „Дадинце“	5 96	0,32		
		Планирана црна станица „Градиште“	5 27	0,29		
Објекти и површине остале намене						
Површине за породично становање			15 16		0,82	
Укупно грађевинско земљиште			10 61 51		57,65	
Пољопривредно земљиште			94 19		5,12	
Шумско земљиште			6 44 15		35,00	
Водно земљиште			40 98		2,23	
УКУПНО ОБУХВАТ И ГРАЂЕВИНСКО ПОДРУЧЈЕ ПЛАНА			18 40 83		100	

2.3.2. Општа правила уређења и грађења простора

Општа правила важе за јавне објекте који чине пратећи сардјаји планиране трасе цевовода, тј. објеката у функцији водопривредне инфраструктуре, као и за парцеле намењене породичном становању које су усаглашене са смерницама из планова вишег реда који су у примени у планском обухвату. Правила уређења и грађења одређена су за грађевинске парцеле, односно појединачне комплексе у обухвату Плана у оквиру предвиђених намена површина. Систематизована су тако да прва група (општа правила) важи за све намене у обухвату плана, а друга (појединачна и посебна правила), за поједине намене предвиђене планом у грађевинском подручју.

Општа правила уређења и грађења чине:

- општа правила за парцелацију,
- општа правила за регулацију и
- општа правила за изградњу.

Општа правила за парцелацију су елементи за одређивање величине, облика и површине грађевинске парцеле која се формира.

Општа правила за регулацију обухватају планске елементе за одређивање регулационе и грађевинске линије, положај објекта на парцели и друга правила регулације. Систем елемената регулације заснива се на урбанистичким мрежама линија (регулациона линија, грађевинска линија и осовинска линија јавне саобраћајне површине).

Општим правилима за изградњу уређују се врсте и компатибилне намене објеката који се могу градити у појединачним зонама, односно класа и намена објеката чија изградња је забрањена у тим зонама, положај објекта у односу на регулацију и у односу на границе грађевинске парцеле, удаљеност објеката, висина или спратност објекта, услови за изградњу других објеката на истој грађевинској парцели, постављање оgrade, услови и начин обезбеђивања приступа парцели и простора за паркирање и гаражирање возила и др., као и други услови архитектонског обликовања, материјализације, завршне обраде, колорита и друго.

Табела 3. – Општа правила парцелације, регулације и изградње


Општа правила парцелације		
Правила за парцелацију јавног грађевинског земљишта	Разграничење јавног грађевинског земљишта од осталог земљишта извршено је утврђивањем граница јавног грађевинског земљишта и одређивањем регулационе линије јавних намена. Разграничење јавног грађевинског земљишта различитих намена извршено је утврђивањем граница јавног грађевинског земљишта, које одређују регулационе линије различитих јавних намена. Новопланиране парцеле јавног грађевинског земљишта формиране су као просторно функционалне целине у оквиру планског обухвата као посебни комплекси.	
Правила за парцелацију осталог грађевинског земљишта	Грађевинска парцела за слободностојећи објекат у стамбеној зони по правилу је минималне површине 300 m ² и двојни 400 m ² , док је у радној зони 800 m ² . Испод овог минимума, парцела представља катастарску парцелу и не може се вршити парцелација ради образовања грађевинске парцеле. Грађевинска парцела по правилу има облик правоугаоника или трапеза. Такође, треба да има облик и површину који омогућавају изградњу објекта у складу са правилима за намену за коју се формира. Грађевинска парцела се формира деобом или спајањем целих или делова катастарских парцела, односно парцелацијом или препарцелацијом до минимума утврђеног за намену. Исправка граница суседних катастарских парцела, спајање суседних катастарских парцела истог власника, као и спајање суседних парцела на којима је исто лице власник или дугорочни закупац на основу ранијих прописа, врши се на основу Елабората геодетских радова за исправку граница суседних парцела. Исправка граница врши се ако су испуњени услови за примену општих правила за парцелацију. За остале појединачне зоне парцеле се дефинишу у складу са посебном наменом, односно у складу са инфраструктурним објектима.	
Општа правила регулације		
Регулациона линија	Линија која раздваја површину остале од јавне намене и одређене јавне намене од површина предвиђених за друге јавне намене. Дефинисана је графичким прилогом бр.5 –Регулационо-нивелациони план.	
Грађевинска линија	Линија на, изнад и испод површине земље до које је дозвољено грађење основног габарита објекта. Грађевински објекат поставља се предњом фасадом на грађевинску линију која је плански дефинисана, односно унутар простора оивиченог грађевинском линијом. Грађевинска линија дефинисана је и приказана графичким прилогом бр.5 –План регулације и нивелације.	
Општа правила изградње		
Врста и намена објекта који се могу градити	Јавне намене	Објекти у функцији водоснабдевања као пратећи објекти на планираној траси цевовода (резервоар за воду, црпна станица и итд.).
	Остале намене	Објекти намењени породичном становању.


Класа и намена објеката чија је изградња забрањена	Јавне намене	Објекти који нису потребни за функционисање водоснабдевања као пратећи објекти на планираној траси цевовода.
	Остале намене	Изградња објеката на објектима или коридорима постојеће инфраструктуре, као и објекти за које се у прописаној процедури не обезбеди сагласност надлежног органа за послове заштите животне средине на пројекат процене утицаја на животну средину.
Положај објекта на парцели	Јавне намене	Утврђује се применом правила о удаљености за објекте у функцији водоснабдевања као пратећи објекти на планираној траси цевовода, у зависности од технолошког процеса који се у њима одвија.
	Остале намене	Објекти могу бити постављени на грађевинској парцели: 1) у непрекинутом низу -објекат на парцели додирује обе бочне линије грађевинске парцеле, 2) у прекинутом низу -објекат додирује само једну бочну линију грађевинске парцеле, 3) као слободностојећи -објекат не додирује ни једну линију грађевинске парцеле, 4) као полуатријумски -објекат додирује три линије грађевинске парцеле и 5) као атријумски -објекат додирује све четири линије грађевинске парцеле. Објекти могу бити формирани на грађевинској парцели: 1) блоковски –објекат је у једном габариту, а састоји се из једне или више функционалних целина, 2) павиљонски –објекат је у два или више посебна габарита, а састоји се из две или више функционалних целина од којих је свака у посебном габариту и 3) мешовити –објекат је у два или више посебна габарита, а функционално и обликовно се састоји из делова блоковског и павиљонског типа. Удаљеност новог објекта од другог објекта на грађевинској парцели, утврђује се применом правила о удаљености новог објекта од границе суседне парцеле.
Висина објекта	Висина објекта је растојање од нулте коте објекта до коте венца (највише тачке фасадног платна) и одређује се у односу на фасаду објекта постављену према приступној саобраћајној површини. Нулта кота је тачка пресека линије приступне саобраћајне површине и вертикалне осе објекта.	
Кота приземља објекта	Одређује се у односу на коту нивелете приступне саобраћајне површине, односно према нултој коти објекта, тако да кота приземља нових објеката на равном терену не може бити нижа од коте нивелете приступне саобраћајне површине, док за објекте на стрмом терену са нагибом од и ка улици (наниже и наниже), када је нулта кота нижа од коте нивелете јавног пута, кота приземља може бити нижа, односно виша од нулте коте највише $\frac{1}{2}$ спратне висине.	
Услови за изградњу других објеката на истој грађевинској парцели	На истој грађевинској парцели може се утврдити изградња и других објеката исте или компатибилне намене према одређеним условима за зону у којој се налази грађевинска парцела. На истој грађевинској парцели могу се градити и помоћни објекти, који су у функцији главног објекта, а граде се на истој парцели на којој је саграђен главни стамбени, пословни или објекат јавне намене (гараже, оставе, летња кухиња итд.).	
Услови и начин обезбеђивања приступа и простора за паркирање и гаражирање возила	Свака новоформирана грађевинска парцела мора имати приступ на јавну саобраћајну површину. Ширина приватног пролаза за парцеле које немају директан приступ јавној саобраћајној површини не може бити мања од 2,50 m. За паркирање возила за сопствене потребе, власници објеката обезбеђују простор на сопственој грађевинској парцели, изван јавне саобраћајне површине. Број потребних паркинг места одређује се на основу намене и врсте делатности према Табели 4 -Нормативи за паркирање по наменама (објектима) и примењује се за нову изградњу и доградњу постојећих објеката. Гараже објеката планирају се подземно у габариту, изван габарита објекта или надземно, на грађевинској парцели. Површине гаража објеката које се планирају надземно на грађевинској парцели урачунавају се при утврђивању индекса заузетости грађевинске парцеле, а подземне гараже не урачунавају се у индексе.	
Одводњавање и нивелација	Површинске воде се одводе са парцеле слободним падом према риголама, односно према улици са најмањим падом од 1,5%. Површинске воде са једне грађевинске парцеле не могу се усмеравати према другој парцели.	


Ограђивање	Јавне намене	Ограда комплекса у функцији водоснабдевања као пратећи објекти на планираној траси цевовода поставља се на линији којом је одређена граница комплекса која је дефинисана и приказана графичким прилогом бр.4 – Планирана детаљна намена површина, тако да стубови ограде и капије буду унутар парцеле. Ограда треба да буде транспарентна (жичана, панелна или сл.) са окцима пречника највише 50 mm до максималне висине од 2,20 m (рачунајући од коте терена односно саобраћајне површине). Спољна ивица темељног зида је истовремено и регулациона линија комплекса.
	Остале намене	Ограда се поставља на регулациону линију тако да ограда, стубови ограде и капије буду на грађевинској парцели која се ограђује. Врата и капије на уличној огради не могу се отворати ван регулационе линије. Грађевинске парцеле могу се ограђивати зиданом оградом до висине од 0,90 m рачунајући од коте тротоара, или транспарентном оградом до висине од 1,40,m која се може поставити на подзид чија висина се одређује техничком документацијом.
Архитектонско обликовање, материјализација, завршне обраде, колорит и друго		Спољни изглед објекта, облик крова, примењени материјали, боје и други елементи утврђују се идејним архитектонским пројектом. Препорука је да се за избор боје фасада користе неутралне боје, јер дуго одолевају временским приликама.

2.3.3. Посебна правила уређења и грађења објеката јавне намене

Пратећи објекти који су неопходни за функционисање планираног цевовода питке воде реализују се истовремено са цевоводом, за које се примењују следећи услови:

Услови за постојећи објекат -Резервоар „Грделица“-	
Задржава се у границама катастарске парцеле бр.4575 КО Дедина Бара према постојећем стању коришћења на брдовитој конфигурацији терена и директним прилазом на насељску саобраћајницу.	
Врста и намена односно компатибилне намене објеката који су изграђени	<p>Објекат у функцији комуналне инфраструктуре -резервоар воде за пиће, запремине $2 \times 250 \text{ m}^3 = 500 \text{ m}^3$ са пратећом просторијом који је изграђен у оквиру зоне становања на грађевинском подручју насеља Грделица и користи се за водоснабдевање овог подручја. Компатибилне намене нису дозвољене.</p> 
Услови за парцелацију, препарцелацију и формирање грађевинске парцеле, као и минималну и максималну површину грађевинске парцеле	Задржава се постојећа катастарска парцела бр.4575 КО Дедина Бара која је формирана као јединствена грађевинска парцела која је приказана у графичким прилозима плана.
Положај објеката у урбанистичкој зони и типологија градње	Задржава се објекат изграђен у слободностојећем систему градње, чији је положај приказан грађевинским линијама у графичком прилогу бр.5.Регулационо-нивелациони план.
Највећи дозвољени индекс заузетости у урбанистичкој зони	30%
Највећа дозвољена висина или спратност објеката	Задржава се постојећа, једна надземна етажа.
Правила за архитектонско обликовање објеката	Задржава се архитектонско обликовање по постојећем стању са фронталном фасадом обложеном фасадном опеком која је интегрисана у стамбену зону.

<p>Партерно уређење парцеле са условима за уређење зелених и слободних површина на парцели</p>	<p>Партерно уређење формиране грађевинске парцеле задржава се по постојећем стању, којим је парцела ограђена са контролисаним улазом преко капије на огради према јавној насељској саобраћајници. Простор парцеле партерно је уређен бетонским платом испред објекта за несметани прилаз и озелењен на простору око базена, који се у потпуности задржава. У наредном периоду потребно је уредно текуће одржавање ради очувања и унапређења функције адаптацијом савременим материјалима.</p>
<p>Услови за доградњу, реконструкцију, санацију и адаптацију постојећег објекта</p>	<p>- Доградња, реконструкција, санација, енергетска ефикасност и адаптација постојећих објеката врши се ради осавремењавања у складу са условима из важећих прописа за ову врсту делатности. - Задржати архитектонско обликовање и материјализацију према постојећем објекту.</p>
<p>Услови за нови објекат – Резервоар „Дадинце“-</p>	
<p>Планира се у границама катастарске парцеле бр.2941 КО Дадинце на брдовитој конфигурацији терена и директним прилазом на планирану сервисну саобраћајницу.</p>	
<p>Врста и намена односно компатибилне намене објекта који су изграђени</p>	<p>Објекат у функцији комуналне инфраструктуре -резервоар воде за пиће, у који се потискује вода, запремине 500 m³ и састоји се из две коморе, димензија према ИДР-у: ширине 9,00 m, дужине 17,00 m и висине 5,00 m. Компатибилне намене нису дозвољене.</p> 
<p>Намена објекта чија је изградња забрањена</p>	<p>Сви објекти који нису у функцији комуналне инфраструктуре.</p>
<p>Услови за парцелацију, препарцелацију и формирање грађевинске парцеле, као и минималну и максималну површину грађевинске парцеле</p>	<p>Задржава се постојећа катастарска парцела бр.2941 КО Дадинце која чини јединствену грађевинску парцелу, као што је приказано у графичким прилозима Плана.</p>
<p>Положај објекта у урбанистичкој зони и типологија градње</p>	<p>Положај објекта на парцели одређен је грађевинским линијама које су дате графичким прилогом бр.5. План регулације и нивелације. Слободностојећи систем грађња.</p>
<p>Највећи дозвољени индекс заузетости у урбанистичкој зони</p>	<p>30%</p>
<p>Највећа дозвољена висина или спратност објекта</p>	<p>Једна надземна етажа.</p>
<p>Правила за архитектонско обликовање објекта</p>	<p>Објекат архитектонски обликовати савременим материјалима који омогућавају безбедно спровођење хигијенско –санитарних мера за ову врсту комуналне делтности. Металне делове објекта преко спусног громобранског система повезати директно на темељни уземљивач.</p>
<p>Партерно уређење парцеле са условима за уређење зелених и слободних површина на парцели</p>	<p>Формирану грађевинску парцелу оградити тако да улаз буде контролисан преко капије на огради према јавној саобраћајници. Простор парцеле партерно уредити бетонским платом за несметани прилаз до и око објекта, а остале слободне површине озеленити травнатим површинама.</p>
<p>Посебни услови</p>	<p>Из црпне станице чија је изградња планирана непосредно уз ППВ „Градиште“ на к.п.бр.841 КО Градиште, вода за пиће ће се потискивати ка ре резервоару „Дадинце“. Предвиђа се максимални доток у резервоар до 45l /s. Вода се потискује у резервоар цевоводом ХДПЕ 280 на удаљености од око 2000 m од локације пумпне станице. Кота прелива резервоара износи око 486,50 mhm.</p>

Остале напомене	Прописани услови дати су сагласно Идејном решењу израде пројекта измене трасе водоводне мреже и замене азбестних цеви – резервоар, који је израђен маја 2022.године од стране „ВОДОПРОЈЕКТА БГД“ д.о.о. Београд.
Услови за нове објекте - Црпна станица „Градиште“ -	
Планира се на катастарској парцели бр.841 КО Градиште у непосредној близини постројења за пречишћавање воде за пиће Градиште са директним прилазом на планирану сервисну саобраћајницу.	
Врста и намена односно компатибилне намене објеката који се могу градити	Објекат у функцији комуналне инфраструктуре –црпна станица, запремине резерварског простора пумпне станице 60 m ³ са затварачницом унутрашњих димензија (3,55*5,20) m у коју се смешта машинска опрема. Компатибилне намене нису дозвољене. 
Намена објеката чија је изградња забрањена	Сви објекти који нису у функцији комуналне инфраструктуре.
Услови за парцелацију, препарцелацију и формирање грађевинске парцеле, као и минималну и максималну површину грађевинске парцеле	На катастарској парцели бр.841 КО Градиште формира се посебна грађевинска парцела за ову намену према величини и облику који је дат у графичким прилозима плана и са директним прилазом на јавни пут.
Положај објеката у урбанистичкој целини и типологија градње	Положај објекта на парцели одређен је грђевинским линијама које су дате графичким прилогом бр.5.План регулације и нивелације. Слободно стојећи систем градње.
Највећи дозвољени индекс заузетости у урбанистичкој зони	30%
Највећа дозвољена висина или спратност објеката	Једна надземна етажа.
Правила за архитектонско обликовање објеката	Објекат архитектонски обликовати савременим материјалима који омогућавају безбедно спровођење хигијенско –санитарних мера за ову врсту комуналне делатности. Металне делове објекта преко спусног громобранског система повезати директно на темељни уземљивач.
Партерно уређење парцеле са условима за уређење зелених и слободних површина на парцели	Формирану грађевинску парцелу оградити тако да улаз буде контролисан преко капије на огради према јавној саобраћајници. Простор парцеле партерно уредити бетонским платом за несметани прилаз до и око објекта, а остале слободне површине озеленити травнатим површинама.
Посебни услови	Црпна станица биће повезана са ППВ „Градиште“ путем новопројектоване цеви у дужини од око 110 m, повезивањем на постојећу шахту. Шахта, са уграђеним мерилом протока, налази се на самом излазу из постројења. Предвиђа се максимални доток у резервоар до 45 l/s. Вода се потискује у резервоар цевоводом HDPE 280 на удаљеност од око 2000 m од локације пумпне станице.
Остале напомене	Прописани услови дати су сагласно Идејном решењу израде пројекта измене трасе водоводне мреже и замене азбестних цеви –црпна станица, који је израђен јула 2022.год. од стране „ВОДОПРОЈЕКТА БГД“ д.о.о. Београд.

2.3.4. Посебна правила уређења и грађења површина и објеката остале намене -за породичне стамбене објекте у сеоским насељима и подручјима

Простор обухваћен Планом на који се односе ова правила припада урбаном делу насеља Дадинце на катастарским парцелама бр.2716, 2717 и 1681 КО Дадинце, за које је у примени Просторни план општине Власотинце („Сл. гл. града Лесковца”, бр.31/11) из ког се преузимају следећа прописана правила за породичне стамбене објекте у сеоским насељима и подручјима која припадају брдско-планинским/сточарским-воћарским-виноградарским пољопривредним рејонима.

Простор припада просторној целини брдско-планинским насељима која се уређују као полузбијена или разбијена, опремају се неопходном комуналном инфраструктуром, а према пољопривредним и шумским површинама формирају се фрагменти заштитног зеленила и рекреативне површине, док сеоски центар са јавним објектима и површинама може имати и елементе урбаног уређења. Атари имају претежно аграрни карактер, али се могу уређивати и са другим елементима руралног развоја (пре свега туристички садржаји, али и прерађивачки погони у функцији пољопривреде итд.).

Примењују се следећа правила регулације и изградње за породичне стамбене објекте у сеоским насељима и подручјима:

Положај објеката у односу на регулационе линије: За изградњу нових објеката грађевинска линија је у односу на регулациону на растојању од 5,00 m.

Положај објекта у односу на постојеће објекте и у односу на границе грађевинске парцеле: Међусобна удаљеност нових и околних објеката је 6,00 m.

За изграђене објекте који су међусобно удаљени мање од 4,00 m не могу се на суседним странама предвиђати наспрамни отвори.

Најмање дозвољено растојање новог објекта и линије суседне грађевинске парцеле, којом се обезбеђује међусобна удаљеност објеката, је 3,00 m.

За изграђене објекте чије је растојање до границе грађевинске парцеле мање од 3,00 m не могу се на суседним странама предвиђати наспрамни отвори.

Међусобна удаљеност објеката, поред минималног удаљења 3,00 m, условљена је и степеном осунчања и проветравања просторија у којима дуже бораве људи за објекте који имају отворе на суседним фасадама.

Посебна правила се примењују код изградње новог пољопривредног домаћинства где је: а) међусобна растојања помоћних објеката зависе од организације дворишта, с тим да се прљави објекти могу постављати само низ ветар у односу на чисте објекте; б) минимално растојање између стамбеног објекта и објеката за смештај стоке је 15 m; в) минимално удаљење септичке јаме од стамбеног објекта је 6 m, а од границе суседне парцеле 3 m; г) ђубриште и пољски клозет морају бити удаљени од стамбеног објекта, бунара, односно живог извора воде најмање 20 m, и то само на нижој коти; д) отпадне воде и ђубре из стаје, свињца или штале треба да отичу у затворену септичку јаму у складу са прописима о заштити животне средине; е) економски делови суседних парцела непосредно граниче, растојање нових економских објеката од границе парцеле не може бити мање од 1 m; е) сточне фарме већег капацитета од 10 условних грла нису дозвољене у оквиру стамбеног подручја.

Услови и начин обезбеђивања приступа парцели: Свака новоформирана грађевинска парцела мора имати приступ на јавну саобраћајну површину или приватни пролаз ширине 2,50 m.

Услови и начин обезбеђивања простора за паркирање возила: Простор за паркирање возила обезбеђује се на сопственој грађевинској парцели, изван јавне саобраћајне површине и то 1ПМ/1стан; 1ПМ/70-80 m² за остале намене. Гараже објеката могу се планирати подземно и надземно у габариту објекта или изван габарита објекта надземно на грађевинској парцели; подземне гараже се не урачунавају у индексе.

Услови за ограђивање: Грађевинске парцеле

могу се ограђивати зиданом оградом до висине од 0,90 m (рачунајући од коте тротоара) или транспарентном оградом до висине од 1,40 m.

Грађевинске парцеле чија је кота нивелете виша од 0,90 m од суседне, могу се ограђивати транспарентном оградом до висине од 1,40 m која се може постављати на подзид чију висину одређује надлежни орган.

Зидана непрозирна ограда између грађевинских парцела подиже се до висине 1,40 m уз сагласност суседа, тако да стубови ограде буду на земљишту власника ограде.

ПОРОДИЧНО СТАНОВАЊЕ	
Услови за непољопривредно домаћинство	
Врста и намена односно компатибилне намене објеката који се могу градити	<p>На грађевинској парцели намењеној породичном становању непољопривредног домаћинства могу се градити: главни објекат, други објекат (стамбени, летња кухиња, гаража и оставе веће од 20 m²) и помоћни објекат у функцији становања (остава мања од 20 m², оgrade и сл.).</p> <p>На парцелама већим од 600 m², где изграђеност парцеле то дозвољава, могуће је градити поред основних стамбених објеката и пословне објекте као компатибилне намене.</p> <p>На парцелама већим од 800 m², могуће је поред основног стамбеног објекта градити мале производне погоне и објекте комерцијалних и услужних делатности (стоваришта, велепродаја) као компатибилне намене.</p>
Објекти чија изградња је забрањена	Објекти за које се ради или за које се може захтевати процена утицаја на животну средину, а за које се у прописаној процедури не обезбеди сагласност надлежног органа за послове заштите животне средине на Студију процене утицаја на животну средину.
Услови за парцелацију, препарцелацију и формирање грађевинске парцеле, као и минимална површина и ширина грађевинске парцеле	<p>Минимална површина грађевинске парцеле за нову изградњу слободностојећег објекта је 300 m², двојног објекта је 400 m² (две по 200 m²), објеката у непрекинутом низу, атријумских и полуатријумских објеката 200m², као и објеката у прекинутом низу 200m².</p> <p>Минимална ширина грађевинске парцеле за изградњу слободностојећег објекта је 10 m, двојних објеката 16 m (два по 8 m) и објеката у непрекинутом низу 5 m.</p> <p>Минимална ширина грађевинске парцеле за изградњу компатибилне намене је 10 m.</p>
Максимална спратност објекта	Три надземне етажe за стамбени објекат, две надземне етажe за компатибилни објекат и једна надземна етажa за помоћни објекат.
Максимални индекс заузетости	50%
Услови за пољопривредно домаћинство	
Врста и намена односно компатибилне намене објеката који се могу градити	<p>На грађевинској парцели намењеној породичном становању пољопривредног домаћинства издваја се стамбени део и економско двориште, по правилу у дубини парцеле.</p> <p>У оквиру стамбеног дела парцеле могу се градити: главни објекат, други објекат (стамбени, летња кухиња, гаража и оставе веће од 20 m²) и помоћни објекат у функцији становања (остава мања од 20 m², оgrade и сл.).</p> <p>У оквиру економског дела парцеле могу се градити: сточне стаје, испусти за стоку, ђубришта, пушнице, сушионице, кош, амбар, надстрешница за машине и возила, магацин хране и објекти намењени исхрани стоке и др.</p> <p>На парцелама већим од 1500 m², могуће је градити објекте становања и пољопривредне делатности (мањи производни погони, објекти за складиштење или прераду пољопривредних производа и сл.).</p>
Објекти чија изградња је забрањена	Објекти за које се ради или за које се може захтевати процена утицаја на животну средину, а за које се у прописаној процедури не обезбеди сагласност надлежног органа за послове заштите животне средине на Студију процене утицаја на животну средину.

Услови за парцелацију, препарцелацију и формирање грађевинске парцеле, као и минимална површина и ширина грађевинске парцеле	Min. површина грађевинске парцеле за нову изградњу је 1500 m ² , Min. ширине 20m.
Максимална спратност објекта	Три надземне етажe за стамбени, две надземне етажe за компатибилни и економски објекат и једна надземна етажa за помоћни објекат.
Максимални индекс заузетости	20%
ПОРОДИЧНО СТАНОВАЊЕ СА ПОСЛОВАЊЕМ	
Врста и намена односно компатибилне намене објеката који се могу градити	На грађевинској парцели намењеној породичном становању могу се градити пословни објекти (услугне делатности, трговина и сл.) у склопу основног објекта или као самостални. На парцелама већим од 800 m ² , могуће је поред основног стамбено-пословног објекта градити мали производни погони и објекти комерцијалних и услужних делатности (стоваришта, велепродаја) као компатибилне намене.
Објекти чија изградња је забрањена	Објекти за које се ради или за које се може захтевати процена утицаја на животну средину, а за које се у прописаној процедури не обезбеди сагласност надлежног органа за послове заштите животне средине на Студију процене утицаја на животну средину.
Услови за парцелацију, препарцелацију и формирање грађевинске парцеле, као и минимална површина и ширина грађевинске парцеле	Min. површина грађевинске парцеле за нову изградњу становања са пословањем је 600 m ² , Min. ширине 10 m. Min. површина грађевинске парцеле за нову изградњу становања и мале привреде је 800 m ² , min. ширине 20 m.
Максимална спратност објекта	Две надземне етажe за пословни као самостални објекат.
Максимални индекс заузетости	Становање са пословањем 40%, са малом привредом 30%.

2.3.5. Услови за уређење и изградњу саобраћајне и остале инфраструктуре, као и услови за њихово прикључење

2.3.5.1. Саобраћајна инфраструктура

За објекте и површине јавне намене који су заступљени у планском обухвату у виду саобраћајне са пратећом комуналном инфраструктуром уграђују се у планско решење услови које су прописали управљачи путева. У планском обухвату у потпуности се задржава постојећа саобраћајна инфраструктура коју чине државни пут, општински путеви и некатегорисани пут, са планираном сервисном саобраћајницом као неопходном за прилаз планираном резервоару у Дадинцу.

Државни пут II реда број 438

На територији града Лесковца, кроз катастарске општине Грделица Село, Тупаловце и Козаре од **стационаже km5+457.50** у катастарској општини Козаре, до **стационаже km 10+110.00** у катастарској општини Грделица Село обухваћен је постојећи **државни пут II реда број 438**: Власотинце - Грделица – веза са државним путем А1, деоница број 43801 од чвора број 3907 Власотинце код km 0+000 до чвора број 43801 Грделица (веза А1) код km 11+970 за који су према условима издатим од ЈП Путеви Србије под бројем 953-19249-24-2 од 08.11.2024.године, планским решењем испуњени следећи прописани услови:

- планска решења усклађена су са Законом о планирању и Законом о путевима,
- планска решења усклађена су са важећом планском документацијом, док пројектна документација чија израда је у току и за коју је ЈП „Путеви Србије“ издало услове и сагласности нису доста-

вљени обрађивачу,

- постојећа траса државног пута, као и бројеви пута са стационажом преузети су из Уредбе о категоризацији државних путева и Референтног система мреже државних путева РС и дефинисани су у текстуалном и графичком делу плана детаљне регулације,

- начин полагања предметних инсталација планиран је у складу са важећим законским прописима и нормативима из ове области као и условима осталих надлежних институција, као се не би угрозило нормално одвијање и безбедност саобраћаја на предметном путу, при чему су испоштовани:

Општи услови за полагање инсталација:

- усаглашена је планирана траса цевовода са постојећим профилем државног пута који се задржава и у планираном стању,
- траса планираног цевовода усаглашена је са постојећим и планираним инсталацијама поред и испод предметног пута.

Услови за паралелно вођење инсталација са путем:

- планирани цевовод трасиран је на растојању минимално 3,00 m од крајње тачке постојећег попречног профила пута (ножице насипа трупа или спољне ивице путног канала за одводњавање) према катастарско топографском плану на коме је израђен план,
- траса планираног цевовода није вођена по банкини, по косинама усека или насипа, кроз жаркове и кроз локације које могу бити иницијалне за отварање клизишта, који су евидентирани у катастарско - топографском плану на коме је израђен план,
- испод колских прилаза и саобраћајних прикључака планирано је постављање инсталација кроз заштитну цев и
- инсталације су планиране тако да не угрожавају постојећу саобраћајну сигнализацију, опрему путева, одводњавање и одржавање државног пута.

На појединим деоницама трасе планираног цевовода инсталације су постављане на мањој удаљености од 3,00 m (али не у трупу пута)

условљене брдовитом конфигурацијом терена и изграђеним физичким структурама у урбаним деловима насеља.

Услови за подземно укрштање инсталација са путем:

- укрштање са путем предвиђено је искључиво механичким подбушивањем трупа пута, управно на пут, у прописаној заштитној цеви,
- заштитну цев је потребно предвидети пројектом тако да на целој дужини између крајњих тачака попречног профила пута увећа се за по 3,00 m са сваке стране,
- минимална дубина планираног цевовода и заштитне цеви у којој се поставља потребно је пројектом предвидети на растојању које износи 1,35 m од најниже коте коловоза до горње коте заштитне цеви и
- минимална дубина планираног цевовода и заштитне цеви испод путног канала за одводњавање (постојећег или планираног) од коте дна канала до горње коте заштитне цеви износи 1,20 m.

Услови за вођење надземних инсталација у односу на пут нису примењени јер је подземно планирана траса цевовода.

У графичким прилозима плана приказане су стационаже на свим местима измене трасе у односу на државни пут.

Услов да Планом треба предвидети и обезбедити заштитни појас и појас контролисаних градње везано за објекте високоградње морају бити удаљени минимум 10 m од границе путног земљишта државног пута ПБ реда, у складу са Законом о путевима, не може се применити јер је граница Плана на делу обухваћене трасе државног постављена по катастарској парцели пута уз појединачне корекције како би се испоштовали услови за планирану трасу цевовода у односу на прописано растојање минимум 3,00 m од крајње тачке постојећег попречног профила пута.

План је израђен на катастарско топографском плану уважавајући постојећу трасу пута са евидентираним заузећима катастарских парцела мимо путне, док је планирана траса цевовода

приказана на карти планиране намене са позицијом и у односу на попречни профил државног пута и са учртаним пратећим објектима водоснабдевања.

Планским решењем **државни пут II реда број 438**, на деоници у планском обухвату у потпуности се задржава према фактичком стању коришћења са присутним појединачним фактичким заузећима суседних катастарских парцела, док је планирана траса цевовода у оквиру катастарских међа путне парцеле.

Друмска саобраћајна мрежа на територији града Лесковца

Према условима издатим од ЈП Урбанизам и изградња Лесковац под бројем 4450/24 од 06.03.2025.године, од друмске саобраћајне мреже на територији града Лесковца евидентирани су:

Ойштински џуџеви

Како је у постојећем стању описано, у обухвату Плана су општински путеви: део ОП-37 – Грделица – Дедина бара, кроз катастарске општине Грделица (Село) и Дедина бара – поклапа се са правцем пружања улице Дедобарском, и ОП-72 (планирани општински пут Просторним планом града Лесковца) кроз катастарску општину Козаре, која се поклапа са правцем пружања улице Свети Никола.

На основу усвојених планских докумената, део општинског пута ОП-37 – Грделица – Дедина бара је у обухвату Плана генералне регулације за насељено место Грделица („Службени гласник града Лесковца“, бр. 23/17), па се самим тим регулационо решење ове улице преузима из овог Плана. Део овог општинског пута и цео општински пут ОП-72 су обухвату Просторног плана града Лесковца („Службени гласник града Лесковца“, бр. 12/11), па се у овом делу регулационо решење потпуно задржава према катастарском стању, тј. део ОП-37 се задржава на делу КП бр. 4637 КО Дедина Бара, а ОП-72 на делу КП бр. 4063 КО Козаре (иако је у фактичком стању улица на неким местима напустила своју парцелу, планирана траса цевовода је у оквиру катастарске међе).

Саобраћајнице у насељу

Део улице Речице, део улице Ђорђа Величковића и улица 7. јули су у обухвату Плана генералне регулације за насељено место Грделица („Службени гласник града Лесковца“, бр. 23/17), па је, такође, регулационо решење преузето из овог плана.

Бициклистичке стазе

Бициклистичке стазе нису планиране, првенствено због недовољно широких профила саобраћајница.

Површине за њаркирање

Површине за стационарање возила (мирујући саобраћај) у обухвату Плана (узимајући у обзир специфичност предметног простора, величину парцела, постојећу изграђеност и друго) планирају се искључиво унутар грађевинских/катастарских парцела.

Посебне површине за ту намену у оквиру регулационих ширина саобраћајница нису планиране.

Друмска саобраћајна мрежа на територији општине Власотинце

У планском обухвату територије општине Власотинце пролази општински пут **ОП-3(Власотинце-Дадинце-Градиште)** од границе са територијом града Лесковца до локације где се налази резервоар питке воде "Грделица", који је на последњој деоници завршава некатегорисаним путем, који пролази кроз катастарске општине Дадинце и Градиште, који се у потпуности задржава према фактичком стању коришћења са присутним појединачним фактичким заузећима суседних катастарских парцела, док је планирана траса цевовода у оквиру катастарских међа путне парцеле и за који су према условима издати од ЈКП „КОМУНАЛАЦ“ Власотинце број 5031 од 12.09.2024. године, планским решењем испуњени следећи прописани услови:

Узета су у обзир планска решења предвиђена планом општине Власотинце („Сл. гл. града Лесковца“, бр.31/11) и План детаљне регулације за постројење за пречишћавање воде за пиће Градиште („Сл. гл. града Лесковца,“ бр.8/15) и

Узете су у обзир законска регулатива (Закон о планирању и изградњи и Закон о јавним путевима) и Одлука о општинским путевима и ули-

цама на територији општине Власотинце бр.06-20-6-2021 од 18.03.2021.године („Сл. гл. града Лесковца”, бр.10/21 од 30.03.2021.године.).

Правила за изградњу саобраћајница

- Регулационе линије и осовине саобраћајница представљају основне елементе за дефинисање мреже саобраћајница,

- Коловозну конструкцију димензионисати према меродавном саобраћајном оптерећењу, а према важећим стандардима и нормативима, у складу са законском регулативом и другим пратећим прописима,

- Приликом пројектовања, коловозну конструкцију ових саобраћајница треба утврдити сходно рангу саобраћајнице, функцији саобраћајнице, оптерећењу, као и структури возила која ће се њима кретати. Коловозни застор треба да буде у функцији саобраћајнице, подужних и попречних нагиба, као и начина одводњавања застора,

- Приликом пројектовања користити и податке о: климатско-хидролошким условима, носивости материјала постељице и других елемената коловозне конструкције.

- Пројектовању нових деоница или нових коловозних трака, нивелету висински поставити тако да се прилагоди постојећим саобраћајним површинама.

- Пројектну документацију саобраћајница радити у складу са законском регулативом и стандардима.

- У регулационим профилима планираних улица могуће је предвидети уличну расвету у континуитету.

- При пројектовању и реализацији свих јавних објеката и површина применити Правилник о техничким стандардима планирања, пројектовања и изградње објеката којима се осигурава несметано кретање и приступ особама са инвалидитетом, деци и старим особама („Службени гласник Републике Србије”, бр. 22/2015).

- Приликом израде пројектне документације могуће је вршити корекције геометријских елемената саобраћајница унутар планираних по-

пречних профила, а у циљу побољшања услова саобраћаја.

- Одвод атмосферских вода са свих саобраћајних површина решити затвореном канализацијом путем сливника поред коловоза.

Нивелационо решење свих саобраћајних површина прилагодити терену у највећој могућој мери и тако га обликовати како би одводњавање површинских вода било што лакше.

Услови за пројектовање и прикључење за ојштинске њивеве и саобраћајнице у насељу

У обухвату плана су пре свега путне парцеле, на које се наслањају парцеле основне/претежне намене које су дефинисане вишег реда, осим новопланиране сервисне саобраћајнице за прилаз планираном резервоару у катастарској општини Дадинце.

Услови за прикључак трајног карактера

- Прикључење грађевинске парцеле/комплекса (за пословне и привредне објекте, индустријске зграда и сл.) врши се на фактичко стање саобраћајнице уз неопходно усклађивање прикључка са планираним стањем саобраћајнице које је одређено планским документом уколико је саобраћајница предмет разраде урбанистичког плана када фактичко стање одступа од планираног стања.

- Прикључак се не сме налазити у зони раскрснице (минимално удаљење од пресека осовина саобраћајница примарне мреже је 15,00 m).

- Максимална ширина прикључка износи 7,50 m, у случајевима када је прикључак за колско-пешачки саобраћај; У случајевима када је на једном месту дат само колски прикључак максимална ширина износи 6,00 m, а пешачки прилаз је тада максималне ширине 1,50 m.

- Прикључак се изводи у нивоу коловоза са засецањем тротоара, док се пешачки прилаз изводи у нивоу тротоара (уколико тротоар на саобраћајници постоји).

- Обавеза код формирања прикључка је да се исти обезбеди хоризонталном и/или вертикалном сигнализацијом (и у случајевима прикључака за двосмерно, као и једносмерно кретање возила).

- Код избора положаја прикључка у односу на фронт грађевинске парцеле ослоњен на саобраћајницу потребно је: обезбедити зоне потребне прегледности; полупречнике лепеза утврдити на основу криве трагова меродавног возила, али не мањи од 6,00 m; нивелационо ускладити са нивелетом јавног пута на који се прикључује; ускладити са рачунском брзином на путу и просторним карактеристикама терена.

- Постојање могућности алтернативног начина прикључења одређује се у складу са планским документом.

Услови за прилаз парцели

- Прилаз парцели се формира у случајевима изградње стамбених и стамбено-пословних објеката.

- Дозвољава се један колско-пешачки прилаз ширине 5,50 m, преко тротоара без упуштања ивичњака, за двосмерно кретање возила, док је исти преко тротоара без упуштања ивичњака, максималне ширине 3,00 m, код једносмерног кретања возила.

Поседна правила уређења и изградње планираној ириспуйној иуша до иланираној резервоара у Дадинцу на територији ошшине Власошине

Осим постојеће саобраћајне мреже, планирана је саобраћајница преко катастарских парцела бр.2558 и 2559 КО Дадинце за прилаз планираном резервоару у Дадинцу са општинског пута ОП-3, која треба да се изведе као интерна сервисна саобраћајница следећих техничких карактеристика:

Прилазна саобраћајница треба да буде ширине 4,50 m, попречног пада 2,5%, подужног нагиба прилагођеног брдовитој конфигурацији терена од 1,5% до 13%, са застором од асфалта све до резервоара;

Коловозну конструкцију димензионисати за осовинско оптерећење усклађено са техничким карактеристикама постојећег општинског пута ОП-3 са кога се прилази;

- Одвод атмосферских вода са саобраћајних површина решити падовима према отвореним атмосферским каналима који се изводе поред саобраћајнице;

- Нивелацију саобраћајнице прилагодити постојећој коти нивелете постојећег општинског пута ОП-3 са кога се прилази, према нивелационом решењу које је дато у овом плану, који је оријентационог карактера и на нивоу пројекта могуће су измене у циљу побољшања техничког решења.

- У даљој разради техничке документације могућа је прерасподела попречног профила унутар планом дефинисане регулације, са функцијом трајног карактера и асфалтним застором.

2.3.5.2. Комунална (Хидротехничка) инфраструктура

Водоснабдевање.

Имајући пре свега у виду постојеће стање, планирана је изградња новог магистралног цевовода од ППВ "Градиште" до резервоара у Дединој Бари изнад Грделице. За разлику од постојећег цевовода С Ø200 mm, новопланирани цевовод углавном иде постојећим саобраћајницама ради лакшег одржавања у периоду експлоатације.

Планирани цевовод полази од постојеће шахте у непосредној близини ППВ-а и иде општинским путем ка селу Градишту. Након 110 m долази до места на КП бр. 841 КО Градиште, на којој је планирана изградња црпне станице за препумпавање воде до планираног резервоара на КП бр. 2941 КО Дадинце. Деоница планираног цевовода од ППВ-а "Градиште" до планиране црпне станице је профила Ø300 mm. Деоница планираног потисног цевовода од планиране ЦС до планираног резервоара у Дадинцу, у дужини од око 2110 m је профила Ø250 mm и иде општинским путем од Градишта ка Дадинцу. Код КП бр. 2558 КО Дадинце планирани цевовод скреће и преко КП бр. 2558, 2559, 2988 и 2941 КО Дадинце, преко којих иде пољски пут чијом трасом иде цевовод, и долази до резервоара у Дадинцу.

Деоница планираног гравитационог цевовода од резервоара у Дадинцу до постојећег цевовода, којим се вода из Грделице дистрибуира ка корисницима у Малој Копашници, Добротину,

Великој Грабовници, Малој Грабовници и Загужану, у дужини од око 7030 m је такође профила Ø250 mm. Ова деоница планираног цевовода иде најпре општинским путем Дадинце – Козаре, а од Козара до Грделица село иде државним путем ИБ реда бр. 438 Власотинце – Грделица (веза А1), деоница 43801 од КМ 5+457,50 до КМ 10+110,00. На овој деоници цевовод пролази кроз Козаре, Тупаловце и Грделицу Село.

Условима издатим од ЈП Путеви Србије под бројем 953-19249-24-2 од 08.11.2024.године, у условима за паралелно вођење инсталација са ДП, дато је да планирани цевовод буде трасиран је на растојању од минимум 3,00 m од крајње тачке постојећег попречног профила пута (ножице насипа трупа или спољне ивице путног канала за одводњавање) према катастарско-топографском плану на коме је израђен план. Обзиром на то да су постојећи објекти, оградe, стамбени и помоћни објекти у насељима дуж ДП изграђени малтене на самој регулационој линији, као и због конфигурације терена и постојања великог броја изграђених подземних инсталација (ТТ и електрокаблови и др.), овај услов на целој деоници ДП на којој се планира цевовод није могао бити испуњен. Због тога је на појединим деоницама ДП, пре свега у насељима, цевовод на мањем одстојању од минимум 3,00 m од крајње тачке постојећег попречног профила пута пута (ножице насипа трупа или спољне ивице путног канала за одводњавање).

Сви остали услови издати од ЈП Путеви Србије под бројем 953-19249-24-2 од 08.11.2024.године су испуњени.

Деоница планираног гравитационог цевовода од постојећег цевовода за Малу Копашницу, Добротин, Велику и Малу Грабовницу и Загужану до постојећег резервоара "Грделица" у дужини од око 1150 m је профила Ø200 mm. Ова деоница углавном иде постојећим и планираним саобраћајницама у КО Грделица варош и КО Дедина Бара.

Постојећи цевовод С Ø200 mm остаје у функцији до реализације превезивања свих секундарних водоводних мрежа насеља на планирани цевовод.

За насеља Сејаница и Ковачева Бара, која су такође повезана постојећим цевоводом С Ø200 mm, уколико се не нађе адекватније решење, неопходно је извршити реконструкцију постојећег цевовода од ППВ-а до чвора у коме је повезан цевовод за ова два насеља.

Тек након реализације свих превезивања секундарних водоводних мрежа може се постојећи цевовод укинути.

Мора се посебно повести рачуна о водоснабдевању насеља Ладовица, на територији општине Власотинце, које се такође водом за пиће тренутно снабдева из постојећег цевовода С Ø200 mm преко постојеће црпне станице на КП бр. 3092 КО Козаре, ван обухвата Плана. Неопходно је адекватно решити водоснабдевање овог насеља, а највероватније ће бити потребно не само превезивање цевовода који води ка овом насељу, већ и измештање постојеће ЦС на нову локацију.

Траса планираног цевовода, као и свих планираних објеката на њему дата је у графичком прилогу.

Планирани потисни цевовод прелази у Градишту преко Рупске (Козарачке) реке. Идејним решењем предвиђено је да цевовод речно корито пређе вешањем за конструкцију постојећег бетонског моста. Обзиром на тежину цевовода у периоду експлоатације, када је пун, и на тежину конструкције за вешање цевовода, неопходно је конструктивно доказати носивост постојећег моста. Уколико конструктивна носивост постојећег моста није задовољавајућа, неопходно је речно корито на том месту прећи на други начин односно укопавањем испод речног дна са свом неопходном механичком заштитом како се цевовод не би оштетио услед евентуалне водне ерозије.

Такође у насељу Градиште, планирани потисни цевовод пролази кроз клизиште. На овој деоници предузети све мере заштите планираног потисног цевовода.

Планирани резервоар је армирано-бетонска конструкција коју чине комора резервоара (једна или више) и затварачница.

Затварачница је независни објекат од коморе

у конструктивном смислу.

Основни елементи коморе резервоара су:

- Доња плоча која преноси оптерећење целе конструкције на тло
- Зидови укљештени у горњу и доњу плочу коморе
- Горња плоча ослоњена на зидове

Елементи конструкције су монолитни, ливени на лицу места од водонепропусног бетона. Предвидети премазивање свих унутрашњих површина пенетратима атестираним за ову врсту објеката.

Због равномерног преношења оптерећења на тло испод објекта резервоара, предвидети тампон слојеве од шљунка и мрешавог бетона испод темељне, доње, плоче резервоара.

Преко горње, доње плоче и спољашњих зидова предвидети хидроизолацију.

Такође је неопходно термички изоловати резервоар било надслојем земљаног материјала било применом термоизолационих материјала.

Затварачница је статички независна од коморе резервоара, фундирана на темељној плочи. Затварачница служи за смештај хидромашинске опреме, приступ, смештај резервних делова и слично као и за комуникацију са комором резервоара.

Пре затрпавања коморе мора се извршити испитивање водонепропусности бетона, у складу са важећим прописима и предвиђеним техничким условима за ову врсту радова.

На свим отворима предвидети постављање металне браварије.

За затрпавање резервоара генерално користити пробрани материјал из ископа. Изузетак је материјал непосредно уз спољне зидове, односно њихову вертикалну хидроизолацију. Овај материјал мора да има добро дренажно дејство како би се елиминисао негативан утицај спољне воде.

Горња и доња плоча изводе се у континуалном паду. Пад доње плоче је усмерен ка шахтном удубљењу и испусту, цеви за прањење.

У резервоару предвидети вентилацију.

Планирана црпна станица служи за смештај машинске опреме за потискивање воде ка планираном резервоару.

НАПОМЕНА: Планирани профил цевовода је прелиминаран и максималних димензија, док ће се прецизно дефинисати израдом техничке документације у целој дужини трасе, а поготову на деоници од постројења за пречишћавање до црпне станице у дужини од 150,00m где је планом предвиђен цевовод профила Ø300 mm. Велики проблем приликом израде овог планског документа представља то што при изради Идејног решења, по коме је План рађен, није сагледана постојећа секундарна водоводна мрежа насеља која је прикључена на постојећи цевовод С Ø200 mm. То се односи на насеља како на територији града Лесковца тако и на територији општине Власотинце. Посебан проблем представљају секундарне мреже насеља Сејаница и Ладовица, чија су места прикључења на постојећи цевовод профила С Ø200 mm доста удаљена од трасе новопланираног цевовода. У каснијој фази израде или измене како планског документа, тако и техничке документације, неопходно је овај проблем на адекватан начин сагледати. То ће пре свега изискивати темељно анализирање постојећег стања ових секундарних мрежа и налажење најбољег решења кроз највероватније неку врсту елабората (Генералног пројекта) водоснабдевања свих корисника на овом подручју.

Правила грађења

Минимална дубина укопавања цевовода, због заштите од утицаја мраза, је 1.00 m.

На траси водовода не дозвољава се изградња никаквих објеката на осовинском обостраном растојању од 2.50 m.

Прелази цевовода испод саобраћајница извешће се са неопходном механичком заштитом тако што се радне цеви постављају у заштитну колону или се цевовод ради од материјала отпорног на оптерећења која се могу јавити у коловозној конструкцији.

На месту прелаза цевовода испод водотока

предвидети одговарајућу заштиту цевовода у виду облоге од неармираног бетона и набачаја од ломљеног камена.

На деоницама цевовода са већим падом предвидети стабилизацију цевовода бетонским анкерима за које ће се цевовод фиксирати.

На местима скретања цевовода предвидети анкерне блокове.

Техничком документацијом пројектант ће на основу хидрауличког прорачуна димензионирати профиле и падове цевовода.

Избор врсте цеви одредиће се пројектом, а у зависности од статичких и динамичких утицаја, слегања терена, агресивности околног земљишта и других техно-економских параметара а у складу са важећим санитарним прописима. Не препоручује се употреба салонитних цеви.

При пројектовању и извођењу мора се водити рачуна о међусобном, како вертикалном, тако и хоризонталном одстојању појединих инсталација.

Међусобно хоризонтално одстојање паралелног водовода и канализације у нивоу је минимум 1.50 m ако је пречник водовода мањи од Ø200 mm или минимум 3.00 m ако је пречник водовода већи или једнак Ø200 mm.

Код укрштања водовода и канализације, међусобно одстојање обезбедити минимум 0.40 m у случају да је водовод изнад канализације.

На делу трасе где постоје подземне инсталације (телефонски и високонапонски каблови), при ископу рова за постављање цевовода, као и при затрпавању рова земљом од ископа потребно је обратити пажњу да се постојеће подземне инсталације не оштете.

Цеви се полажу на слој песка минималне дебљине 10 cm. Цеви се облажу песком и затрпавају такође песком до минимум 10 cm над темном цеви. Затрпавање рова до коте терена врши се шљунком у делу саобраћајнице или пробраним материјалом из ископа ван саобраћајнице.

Техничке услове и начин прикључења новопроектване водоводне мреже, као и прикључење појединих објеката, одређује надлежна комунална организација.

Према Просторном плану општине Власотинце („Сл. гл. града Лесковца”, бр.31/11), појас заштите око магистралног водовода износи са сваке стране по 2,50 m, у којој је забрањена изградња стамбених, угоститељских и производних објеката, а евентуална укрштања са осталом инфраструктуром обавити по важећим прописима и нормативима, уз обострану заштиту и под углом од 90о.

Одвођење и третман отпадних вода - На подручју Плана углавном није планирана изградња јавне канализационе мреже за одвођење било комуналних отпадних вода било атмосферских вода, сем у КО Грделица варош.

У обухвату Плана, на подручју КО Грделица варош, неопходно је изместити атмосферску канализациону мрежу која пролази кроз остало земљиште, односно кроз парцеле физичких лица.

У насељима КО Грделица варош и КО Грделица село, комуналне отпадне воде ће се одводити у водонепропусне септичке јаме затвореног типа.

Правила грађења

Димензије планиране канализације за одвођење отпадних и атмосферских вода одредити на основу хидрауличког прорачуна.

Канализациона мрежа у насељу води се у осовини саобраћајница.

Минимална дубина укопавања канализације треба да буде таква да она може да прихвати отпадне воде из објеката који се прикључују на њу.

За исправно функционисање канализације предвидети довољан број ревизионих окана и водити рачуна о минималним и максималним падовима.

Падове усвојити тако да новопроектвана канализација буде прикључена на постојећу канализацију.

Одстојање канализације од објеката при гравитационом одводу је минимум 2,50 m обострано.

Избор врсте цеви одредиће се пројектом, а у зависности од статичких и динамичких ути-

цаја, слегања терена, агресивности околног земљишта и других техно-економских параметара.

Квалитет вода које се смеју испуштати у канализациони систем дефинисан је Правилником о МДК.

Новопроектване објекте прикључити на постојећу и планирану канализациону мрежу.

Техничке услове и начин прикључења новопроектване канализације, као и прикључење појединих објеката, одређује надлежна комунална организација.

2.3.5.3. Енергетска инфраструктура

2.3.5.3.1. Електроенергетска инфраструктура

Објекти и мрежа 400 kV и 110 kV

Условима за израду Плана издатим од стране „Електро мрежа Србије“ АД Београд под бр.130-00-UTD-003-1155/2024-004 од 01.10.2024.год. наведено је да планско подручје пресецају трасе далековода које су у власништву „Електро мрежа Србије“ А.Д., чине их: 400 kV бр.461 ТС Лесковац 2–ТС Врање 4; 110 kV бр.1113 ТС Лесковац 2–ХЕ Врла 3; и 110 kV бр.113/5 ЕВП Грделица–ХЕ Врла 3, те да је у случају градње линијских објеката од електропроводног материјала (цевовода, гасовода, нафтоводи бакарни ТК каблови, енергетски каблови са металним плаштом и др.) у оквиру границе обухвата ПДР-а, због индикативног утицаја високонапонских далековода који се налазе ван оквира граница обухвата ПДР-а потребно је обратити се за услове ЕМС АД.

Према **Плану инвестиција и Плану развоја преносног система планиране су следеће активности:**

Реконструкција ДВ 110 kV бр.113/5 ХЕ Врла-ЕВП Грделица (далековод се реконструише по постојећој траси због старости и повећања пропусне моћи)

Изградња далековода, ДВ 110 kV ТС Власотинце –ТС Јабланица (Лебане). Предвиђено је да се овим далководом изврши повезивање постојећих трансформаторских станица Власотинце и Јабланица (Лебане).

Изградња испод или у близини далековода, у заштитној зони далековода, условљена је позитивном законском регулативом и потребом прибављања сагласности власника далековода при чему важе следећи услови:

Сагласност би се дала на Елаборат који Инвеститор планираних објеката треба да обезбеди, у коме је дат тачан однос далековода и објеката чија је изградња планирана, уз задовољење позитивне законске регулативе;

Приликом израде Елабората прорачуне сигурносних висина и удаљености урадити за температуру од +80оС, за случај да постоје надземни делови, у складу са техничким упутством ТУ-ДВ-04, при чему за израду Елабората треба прибавити податке из пројектне документације далековода од његовог власника;

У Елаборату приказати радове који су потребни да би се међусобни однос ускладио са прописима;

Елаборат се на сагласност доставља власнику далековода. Елаборатом мора бити обрађена изградња комплетне инфраструктуре (јавне расвете, саобраћајница, водовода, канализације, топловода, дистрибутивна мрежа, озелењавање и др.), као и да се дефинишу безбедносне мере приликом извођења радова и експлоатације објеката.

Заштитни појас са обе стране далековода од крајњег фазног проводника износи:

- за напонски ниво 110 kV - 25m

- за напонски ниво 400 kV - 30m

У близини и ван заштитне зоне далековода потребно је размотрити могућност градње планираних објеката у зависности од индуктивног утицаја на потенцијалне планиране објекте од електропроводног материјала и потенцијалне планиране телекомуникационе водове (нема потребе да се ради у случају да се користе оптички каблови). У овом случају потребно је применити мере попут сопствених и колективних средстава заштите, галванских уметака чији је изолациони ниво виши од граничних вредности утицаја, изоловање надземних делова пластичних омотача и слично.

Препорука је да се било који објекат плани-

ра ван заштитног појаса далековода и на минималној удаљености од 12 m од било ког дела стуба.

Потребно је испоштовати и остале техничке услове да: приликом извођења радова као и касније приликом експлоатације планираних објеката, треба водити рачуна да се не наруши сигурносна удаљеност од 5 m у односу на проводнике далековода напонског нивоа 110 kV, односно 7 m у односу на проводнике далековода напонског нивоа 400 kV; испод и у близини далековода не садити високо дрвеће које се својим растом може приближити на мање од 5 m у односу на проводнике далековода напонског нивоа 110 kV, односно 7 m у односу на проводнике далековода напонског нивоа 400 kV; забрањено је коришћење прскалица и воде у млазу за заливање уколико постоји могућност да се млаз воде приближи на мање од 5 m у односу на проводнике далековода напонског нивоа 110 kV, односно 7 m у односу на проводнике далековода напонског нивоа 400kV; забрањено је складиштење лако запаљивог материјала у заштитном појасу далековода; прикључке извести подземно у случају укрштања са далеководом; приликом извођења било каквих грађевинских радова, нивелације терена, земљаних радова и ископа у близини далековода ни на који начин се не сме угрозити статичка стабилност стубова далековода. Терен испод далековода и око стубова далековода се не сме насипати. Све металне инсталације и други метални делови морају да буду прописно уземљени, при чему се нарочито мора водити рачуна о изједначавању потенцијала; делови цевовода кроз које се испушта флуид морају бити удаљени најмање 30 m од наистуренијих делова далековода под напоном.

Уобичајена је пракса да се у постојећим коридорима далековода могу извести санације, адаптације и реконструкције, ако то у будућности због потреба интервенција и ревитализације енергетског система буде неопходно, а не може бити сагледано у овом часу.

Објекти и мрежа 10 kV

Услови за изградњу трафостанице 10/0,4 kV

„Електродистрибуција Србије“ д.о.о. Београд – Огранак Електродистрибуција Лесковац у Условима за израду плана детаљне регулације под бр.2540400-Д.10.02-419694/2-2024 од 06.12.2024. године, прописала је услове да је за стабилно напајање потрошача на подручју обухваћеном Планом потребно предвидети локацију за изградњу ТС 10/0,4 kV.

За напајање црпне станице са пратећом опремом као и ППВ "Градиште", планирана је изградња СТС, 10/0.4 kV Нова - "ППВ Градиште" на КП бр. 841 КО Градиште при чему се предметни објекти прикључују директно на ТС одговарајућим подземним водовима потребног пресека, док ће се мерење утрошене електричне енергије извести у самој трафо станици. Новопланирана ТС треба да буде пролазног типа са прикључењем на кабловску мрежу 10kV по принципу „улаз-излаз“ са две тачке везивања на ДЕЕС у рејону ТС 10/0,4kV „Градиште кула“.

Правила грађења у заштитном појасу, испред, изнад или поред електроенергетских објеката (ЕЕО)

Супротно закону, техничким и другим прописима не могу се градити објекти, изводити други радови, нити садити дрвеће и друго растиње.

Заштитни појас за надземне ЕЕО, подземне ЕЕО и трансформаторске станице на отвореном дефинисан је чланом 218. Закона о енергетици.

Заштитни појас за 10 kV електроводове, са сваке стране вода од крајњег фазног проводника, износи за голе проводнике 10 m, кроз шумско подручје 3 m; за слабо изоловане проводнике 4 m, кроз шумско подручје 3 m; за самонесеће кабловске снопове 1 m.

Заштитни појас за подземне далеководе (каблове) је за напонски ниво 10 kV је 1 m.

Заштитни појас за ТС 10/0,4 kV на отвореном је 10 m.

Измештање електроенергетских објеката

Уколико је потребно измештање или заштита електроенергетских објеката угрожених планираном наменом у обухвату ППР-а потребно је предвидети коридоре, односно адекватно

земљиште, за потребе измештања угрожених електроенергетских објеката. За изградњу ЕЕО који нису у јавној површини потребно је обезбедити и одговарајуће право за изградњу према члановима 69. и 135. Закона о планирању и изградњи, које обезбеђује инвеститор објекта због чије изградње се врши измештање. Уколико је потребно измештање или заштита електроенергетских објеката угрожених планираном изградњом, потребно је да се Странка обрати ЕДС-у за закључење Уговора о припремању земљишта, пре израде одговарајуће техничке документације и пре почетка земљаних радова, при чему треба поштовати следеће важеће техничке прописе и опште смернице за измештање подземних вода напонског нивоа 10 kV и 1 kV:

Подземни водови 10 kV и 1 kV

Уколико се траса кабла нађе испод коловоза, за кабловске водове 10 kV и 1 kV предвидети кабловску канализацију израђену од пластичних цеви одговарајућег пречника. Кабловско окно користити на првој деоници кабловске канализације која је дужа од 40 m, на месту промене правца или нивоа кабловске канализације и на местима гранања канализације.

Предвидети 100% резерве у броју отвора кабловске канализације за напонски ниво 10 kV, а 50% за напонски ниво 1 kV.

Приликом изградње/измештања вода вода водити рачуна о потребним међусобним растојањима и угловима савијања при паралелном вођењу и укрштању са другим електроенергетским водовима и осталим подземним и надземним инсталацијама и објектима које се могу наћи у новој траси водовода. Није дозвољено засађивање средње и високе вегетације изнад подземних вода.

Радове у близини каблова вршити ручно или механизацијом која не изазива оштећење изолације и оловног плашта, при чему треба заштитити постојеће кабловске водове од механичког оштећења.

Потребно је да се у траси кабловских вода не налази никакав објекат који би угрожавао електроенергетски вод и онемогућавао при-

ступ воду приликом квара.

За измештање кабловске деонице 10 kV и 1 kV користити каблове одговарајућег типа и пресека.

Надземни водови 10 kV и 1 kV

Приликом измештања мешовитих 10kV и 1kV надземних вода, за упориште користити одговарајуће стубове прописаних димензија и одговарајући проводник. Ако се планира укидање надземног вода и изградња новог подземног, користити проводник одговарајућег типа и пресека.

При сводењу надземних кућних прикључака користити одговарајући проводник.

Ако се планира укидање надземног или мешовитог вода и изградња новог подземног вода, потребно је обезбедити сагласност за уградњу КПК и успонског вода на свим објектима који се напајају преко надземног кућног прикључка.

Правила и услови која је потребно поштовати при извођењу радова

- При укрштању и паралелном вођењу каблова са другим инсталацијама поштовати прописима предвиђена сигурносна растојања и углове укрштања.

- За прелазак саобраћајнице постојећих вода обезбедити резерву у кабловицама и то за водове 35kV и 10kV 100% резерву, а за водове 1kV 50% резерву. Користити отворе кабловске канализације одговарајућег пречника у односу на пречник вода према условима „Електродистрибуције Србије“ д.о.о. Београд.

- Радове у близини каблова вршити ручно или механизацијом која не изазива оштећење изолације и оловног плашта. При извођењу радова заштитити постојеће кабловске водове од механичког оштећења.

- Заштита од напона корака и додира и заштитна мера од електричног удара треба да буде усаглашена са важећим техничким прописима и препорукама из ове области и Интерним стандардима Електродистрибуције Србије.

- Све потребне радове у вези са заштитом и измештањем електроенергетских вода изве- сти у складу са важећим техничким прописима

и препорукама, као и Интерним стандардима Електродистрибуције Србије д.о.о. Београд.

- При укрштању и паралелном вођењу надземног електроенергетског вода са мрежом електронских комуникација, поштовати одредбе Правилника о техничким нормативима за изградњу надземних електроенергетских водова називног напона од 1kV до 400kV.

- Грађевинске радове у непосредној близини електроенергетских објеката вршити ручно, без употребе механизације и уз предузимање свих потребних мера заштите.

- Најкасније осам дана пре почетка било каквих радова у близини електроенергетских објеката, инвеститор је у обавези да се у писаној форми обрати Служби за припрему и надзор одржавања Електродистрибуције Србије д.о.о. Београд.

- Обавеза је инвеститора да, уколико приликом извођења радова наиђе на подземне електроенергетске објекте, одмах обавести Службу за припрему и надзор одржавања Електродистрибуције Србије д.о.о. Београд.

Услови за прикључење објеката на електроенергетску мрежу

Обавеза инвеститора је да обезбеди сву неопходну документацију, сагласности и одговарајуће дозволе.

У фази издавања Локацијских услова, надлежна градска управа је, на захтев заинтересоване странке, у обавези да затражи издавање техничких услова ради дефинисања начина прикључења објеката на дистрибутивни електроенергетски систем.

Услови за изградњу јавне расвете

Јавно осветљење поставити на бетонске стубове АБ нисконапонске дистрибутивне мреже или челично цевасте стубове који се користе искључиво за светиљке јавног осветљења. Јавно осветљење примарних саобраћајница мора бити на вишим стубовима, а детаље као што су број стубова, светиљки, врста светиљки и др. одредити главним пројектом у складу са условима ЕДС и урађеним фотометријским прорачунима.

Остали услови

- Обавеза инвеститора је да обезбеди сву неопходну документацију, сагласности и одговарајуће дозволе за градњу.

- У фази издавања Локацијских услова, надлежна градска управа је, на захтев заинтересованог лица, у обавези да затражи издавање техничких услова ради дефинисања начина прикључења објеката на дистрибутивни енергетски систем (ДЕСС).

2.3.5.3.2. Топловод

Не планира се изградња мреже топловода у планском обухвату.

2.3.5.3.3. Гасовод

Не планира се изградња мреже гасовода у планском обухвату, према Условима за израду Плана др. Н/К-447 од 19.09.2024.године, издатим од „ЈугоросГаза“ а.д. Београд.

2.3.5.4. Обновљиви извори енергије

У области обновљивих извора енергије могуће је користити енергију сунца за снабдевање електричном енергијом пратећих објеката на планираној траси цевовода.

2.3.5.5. Телекомуникациона инфраструктура

2.3.5.5.1. Комуникациони системи

Условима за израду Плана издатим од стране „Телеком Србија“ Предузеће за телекомуникације а.д. Београд, под Д211-410013/2-2024 од 20.09.2024.године и Д211-4388036/2-2024 од 20.11.2024.године, прописано је да код паралелног вођења и укрштања планиране трасе цевовода са постојећом електронском комуникационом инфраструктуром и повезаном опремом не смеју бити оштећене и њихов рад не може бити ометан код изградње нове трасе цевовода и пратећих објеката, односно треба да буде обезбеђен приступ и несметано одржавање исте током читавог века трајања (члан 6. став 1. Правилник о захтевима за утврђивање заштитног појаса за електронске комуникационе мреже и припадајућих средстава, радио-коридора и

заштитне зоне и начину извођења радова приликом изградње објеката („Службени гласник РС“, број 16 од 7. марта 2012). Уколико позиција планираног цевовода са пратећим објектима нарушава интегритет ТК објекта и редован приступ Телекому ради одржавања, потребно је планирати измештање тих инсталација на безбедну удаљеност о трошку инвеститора.

Општи услови за изградњу планиране трасе цевовода у односу на постојеће ТК инсталације и објекте који су приказани у графичким прилозима постојећег и планираног стања су следећи:

- Инвеститор – извођач радова је обавезан да предвиди и изведе радове према постојећим техничким прописима, упутствима ЗЈ ПТТ и наведеним условима.
- У зони извођења радова на изградњи планиране трасе цевовода треба имати у виду постојеће ТК инсталације и објекте који су приказани у графичким прилозима.
- Приликом извођења радова на изградњи планиране трасе цевовода не сме доћи до угрожавања механичке стабилности и техничких карактеристика постојећих ТК објеката и каблова, ни до угрожавања нормалног функционисања ТК саобраћаја, а мора увек бити обезбеђен адекватан приступ постојећим ТК објектима и кабловима ради њиховог редовног одржавања и евентуалних интервенција,
- Пре почетка извођења радова потребно је, у сарадњи са надлежном службом “Телекома Србија” –Служба за мрежне операције Лесковац, извршити идентификацију и обележавање трасе постојећих подземних ТК каблова у зони планираних радова (помоћу инструмената трагача каблова и по потреби посебним ископима на траси), како би се утврдио њихов тачан положај, дубина и евентуална одступања од траса дефинисаних издатим условима.
- Пројектант, односно извођач радова, је у обавези да поштује важеће техничке прописе у вези са дозвољеним растојањима планираног објекта од постојећих ТК објеката

и каблова. Унутар заштитног појаса није дозвољена изградња и постављање објеката (инфраструктурних инсталација) других комуналних предузећа изнад и испод постојећих подземних каблова или кабловске канализације ТК мреже, осим на местима укрштања, као ни извођење радова који могу да угрозе функционисање електронских комуникација. Пројектант, односно извођач радова, је дужан да поштује важећи „Правилник о захтевима за утврђивање заштитног појаса за електронске комуникационе мреже и припадајућих средстава, радио-коридора и заштитне зоне и начину извођења радова приликом изградње објеката („Службени гласник РС“, број 16 од 7. марта 2012)“.

- Заштиту и обезбеђење постојећих ТК објеката и каблова треба извршити пре почетка било каквих грађевинских радова и предузети све потребне и одговарајуће мере предострожности како не би, на било који начин, дошло до угрожавања механичке стабилности и техничке исправности постојећих ТК објеката и каблова.
- Грађевинске радове у непосредној близини постојећих ТК објеката и каблова вршити искључиво ручним путем, без употребе механизације, и уз предузимање свих потребних мера заштите (обезбеђење од слегања, пробни ископи и сл.),
- У случају евентуалног оштећења постојећих ТК објеката и каблова или прекида ТК саобраћаја услед извођења радова на изградњи планираног цевовода, извођач радова је дужан да предузме „Телеком Србија“ а.д. надокнади целокупну штету по свим основама (трошкове санације и накнаду губитка услед прекида ТК саобраћаја).
- Посебни услови за изградњу планиране трасе цевовода, уколико је условљено измештање постојеће ТК инсталације и објеката, су следећи:
- Телеком Србија ће овластити инвеститора објекта за чију се изградњу издају услови да, узме у име и за рачун „Телекома Србије“, о

свом трошку, изради сву потребну законски прописану техничку документацију и изведе радове на измештању постојећих објеката електронских комуникација, што ће регулисати Уговором.

- Извод из пројекта који садржи свеску са решењем измештања, заштите и обезбеђења постојећих објеката „Телеком Србија“, пример материјала и радова и графичку документацију за предметне радове измештања, заштите и обезбеђења постојећих објеката „Телекома Србије“ треба доставити обрађивачу услова ради верификације.
- Радови на заштити и обезбеђењу, односно радови на измештању постојећих ТК објеката/каблова, изводе се о трошку инвеститора, осим у случајевима када је област другачије дефинисана постојећим споразумима. Обавеза инвеститора је и да, уколико је за предметну врсту радова прописана обавеза регулисања имовинско-правних односа, исте регулише за будуће трасе линијских инфраструктурних објеката електронских комуникација „Телекома Србије“, пре почетка изградње.
- Измештање треба извршити на безбедну трасу, пре почетка радова на изградњи планиране трасе ценовода.
- Приликом избора извођача радова на измештању постојећих ТК каблова водити рачуна да је извођач регистрован и лиценциран за ту врсту делатности и да буде са листе квалификованих извођача радова „Телекома Србије“ а.д.
- Обавеза инвеститора је да извођачу радова, поред остале техничке документације, достави и копију издатих услова (текст и ситуације) и Техничко решење измештања, заштите и обезбеђења постојећих ТК каблова угрожених изградњом, на које је „Телеком Србије“ а.д. дао своју сагласност.
- За непоступање по наведеним условима инвеститор радова сноси пуну одговорност.
- Инвеститор, односно извођач радова, је у обавези да се најмање 15 дана пре почетка извођења радова на измештању, заштити и

обезбеђењу постојећих ТК каблова, који се изводе пре грађевинских радова на изградњи предметног објекта, у писаној форми обрати „Телекому Србије“ а.д., надлежној Служби за планирање изградње ради вршења стручног надзора, са обавештењем о датуму почетка радова и именима надзорног органа и руководиоца градилишта.

- „Телеком Србије“ ће са своје стране одредити стручно лице ради вршења надзора над радовима на измештању, као и на заштити и обезбеђењу постојећих ТК каблова, које ће присуствовати извођењу радова.
- По завршетку радова, инвеститор/извођач радова је у обавези да у писаној форми обавести предузеће „Телеком Србија“ а.д. да су радови на измештању завршени.
- По завршетку радова на измештању ТК објеката/каблова потребно је извршити контролу квалитета изведених радова. Инвеститор је дужан да уз захтев за формирање комисије за контролу квалитета, достави Пројекат изведеног објекта, геодетски снимак и потврду Републичког геодетског завода о извршеном геодетском снимању водова, податке о представнику инвеститора и извођача радова који ће присуствовати раду комисије, а одговорно лице достави потписан Записник одговорном лицу за праћење реализације, надлежној служби за планирање и изградњу предузећа „Телеком Србија“ а.д.

Наведени услови нису основ за почетак градње, већ надлежни орган треба да се обрати Телекому Србија за локацијске услове.

2.3.5.5.2. Мобилна телефонија

Ово подручје је покривено сигналом мобилне телефоније различитих мобилних оператера. На подручју је могуће постављати системе мобилне телефоније у оквиру комплекса. Обавезно је извршити периодична мерења јачине електромагнетног зрачења у близини антенског система, а посебно утицај на оближње објекте.

2.3.5.5.3. КДС

Ово подручје је покривено сигналом мобил-

не телефоније различитих мобилних оператера. На подручју је могуће постављати системе мобилне телефоније у оквиру комплекса. Обавезно је извршити периодична мерења јачине електромагнетног зрачења у близини антенског система, а посебно утицај на оближње објекте.

2.3.6. Услови за пројектовање, прикључење, укрштање и паралелно вођење линијске инфраструктуре

Линијска инфраструктура која се укршта и паралелно води у/са јавним путем, може се планирати и пројектовати уз испуњење следећих општих услова:

- Техничка документација мора бити пројектована тако да предметна инфраструктура не угрожава стабилност пута и обезбеђује минимум услова за несметано одвијање саобраћаја;

- Усагласити трасу предметне инфраструктуре са ширином саобраћајнице, а у складу са прописима који непосредно или посредно регулишу ову област, као и са положајем у планском документу, уколико је саобраћајница у обухвату урбанистичког плана;

- Траса предметне инсталације мора се пројектно усагласити са постојећом инфраструктуром постављеном у габариту пута, а на основу извода из катастра подземних водова, или прибављеног положаја вода од надлежног имаоца јавног овлашћења;

- Инфраструктура се полаже на дубини минимално 0,80 m од нивелете саобраћајнице до коте врха цеви;

- На деоницама које захтевају веће дубине, због укрштања, предвидети веће дубине са појачаном електричном и механичком заштитом;

- Укрштање инсталација са саобраћајницама пројектовати под углом од 90° уколико техничке могућности дозвољавају.

- У зони у којој су објекти изграђени у непосредној близини регулационе линије неопходно је планирати адекватну заштиту темеља предметних објеката.

Постављање инфраструктуре на мостовима и пројектима:

- Инфраструктура не сме да смањује безбедност, угрожава трајност моста/пропуста и не сме да произурукује оштећења на елементима приликом извођења радова на накнадном уграђивању (нпр. арматури, и др.);

- Полагање и причвршћивање инфраструктуре на мостовима дозвољено је само ако то омогућавају статичке и конструктивне особине.

2.3.7. Управљање отпадом

Концепција управљања отпадом на подручју града Лесковца и општине Власотинце заснива се на дефинисању еколошког система управљања комуналним и осталим врстама отпада које се депонују у оквиру комплекса санитарне депоније "Жељковац", где је потребно организовати и грађевински отпад који настаје код изградње планираног ценовода са пратећим објектима.

2.4. Услови за уређење пољопривредног земљишта

Пољопривредно земљиште у обухвату Плана представља земљиште које се користи за пољопривредну производњу. Пољопривредно земљиште је намењено производњи биљних производа ради обезбеђења хране, аграрних сировина и других производа биолошког порекла и не може се користити у друге сврхе, осим у случајевима и под условима утврђеним Законом о пољопривредном земљишту.

Основни циљеви организације и уређења простора су очување и заштита природних ресурса, и ревитализација деградиране и загађене околине, очување квалитетног пољопривредног земљишта, као и елиминација запарљених површина. На земљиштима лошијих бонитетних класа, на теренима угроженим ерозијом и клизиштима, примереније је подизање шумских засада у функцији заштитног зеленила у односу на пољопривредну производњу. На биолошки богатим земљиштима без ограничавајућих фактора потребно је стално унапређење стања уређености и начина коришћења пољопривредног земљишта. **Пољопривредно земљиште** је продуктивно земљиште које чини целину са пољопривредним земљиштем

у ширем окружењу и даље ће се користити за пољопривредну производњу. Земљиште које се налази унутар грађевинског подручја представља заштитно зеленило и користи се за пољопривредну производњу до привођења намени.

У пољопривредном подручју на коме нема ограничења у погледу заштитних зона инфраструктурних коридора обавља се пољопривредна производња са свим агротехничким мерама. Дозвољени су сви радови који доприносе повећању његове вредности као фактора производње, под условом поштовања еколошких ограничења за трајно очување биолошких капацитета. То су радови на спровођењу агротехничких мелиорација (примена мера за очување и побољшање квалитета земљишта), затим уградња и коришћење савремених система за наводњавање, комасација, као и пружање стручне помоћи пољопривредним произвођачима. Приоритет има елиминисање необрађених површина, оснивање повртњака, воћњака, винограда и других вишегодишњих засада.

Пољопривредно земљиште, поред претежне намене и у функцији је заштите животне средине, и дозвољено је подизање пољозаштитних појасева, као и пошумљавање пољопривредног земљишта од VI–VIII класе ако је рационализација коришћења земљишта предвиђена шумским основама, што се не одражава на смањење површина коришћених у пољопривредне сврхе. Избор типа и карактеристика зелених појасева одређује се пројектном документацијом.

За коришћење пољопривредних површина утврђују се следећи услови:

Забрањено је коришћење обрадивог пољопривредног земљишта прве, друге, треће, четврте и пете катастарске класе у непољопривредне сврхе.

Обрадиво пољопривредно земљиште може да се користи у непољопривредне сврхе у следећим случајевима: за подизање вештачких ливада и пашњака на обрадивом пољопривредном земљишту четврте и пете катастарске класе, као и за подизање шума без обзира на класу земљишта, по претходно прибављеној сагласности Министарства; у другим случајевима ако

је утврђен општи интерес на основу закона, уз плаћање накнаде за промену намене. Коришћење обрадивог пољопривредног земљишта може се одобрити на одређено и неодређено време.

Инфраструктурни објекти који се могу градити на пољопривредном земљишту су: интерне саобраћајне површине, водовод, канализација, телекомуникације, електроенергетска мрежа, објекти за наводњавање, хидротехнички објекти за одбрану од поплава, регулацију водотока и сл.

Није дозвољена изградња објеката за прераду и финалну обраду производа пољопривреде, као ни породичних стамбених објеката и објеката пољопривредних домаћинстава. Изузетно, постојећи објекти могу да се реконструишу у постојећем габариту и волумену.

2.5. Услови за уређење шумског земљишту

Шумама и шумским земљиштем у државној својини, које су обухваћене лесковачким шумским подручјем, газдује се према Основама газдовања шумама - планском документу газдовања шумама који се доноси за газдинску јединицу, за период од десет година. Шумама сопственика газдује се на основу програма газдовања шумама.

Шуме и шумско земљиште, као добро од општег интереса, користе се за шумску производњу и не могу да се користе у друге сврхе, осим у случајевима и под условима утврђеним Планом. Обзиром на то да је План рађен у сврху гравитационог снабдевања водом за пиће насељених места на територији града Лесковца и општине Власотинце низводно од водозавата „Градиште“, а која су сада повезана на постојећи азбестно-цементни цевовод планиран за реконструкцију, као и стварање основа за решавање имовинско-правних односа, планирање, изградња и коришћење новог цевовода воде за пиће на целој деоници биће позиционирани на катастарским парцелама у оквиру габарита јавних саобраћајних површина или на површинама које су у фактичком стању саобраћајнице. План се ради на основу пројектоване трасе цевовода питке воде од водозавата у Градишту

до резервоара „Грделица“, која је дата Идејним пројектом, тако да обухвата земљиште на којем је планирана нова траса цевовода питке воде од водозахвата у Градишту до резервоара „Грделица“, као линијског инфраструктурног објекта, са планираним резервоаром „Дадинце“ и доводом у постојећи резервоар „Грделица“.

На парцелама шуме и шумског земљишта цевовод је Планом предвиђен кроз фактичке саобраћајнице које немају своју катастарску парцелу. То су шумски путеви, који ће се задржати као такви, неће мењати своју функцију и катастарско стање. Тако да ће планирана изградња и коришћење новопроектваног цевовода минимално утицати на постојећу вегетацију. Уколико дође до тога да је неопходно уклањање вегетације, на местима где планска решења условљавају сечу шума потребно је то обавити на одређени начин. То значи да се сеча стабала, израда, извоз, изношење и привлачење дрвета и други начин померања дрвета са места сече, врши у време и на начин којим се обезбеђује најмање оштећење околних стабала, подмлатка, земљишног покривача, остале флоре, фауне и објеката, као и спречавање загађивања земљишта органским горивима и моторним уљем. За све активности у шуми и на шумском земљишту потребно је прибавити сагласност ЈП „Србијашуме“. У случајевима где је планирана промена намене шумског потребно је извршити измене и допуне и шумарског документа Основа газдовања шумама за предметну газдинску јединицу, чије трошкове сноси подносилац захтева.

Планска решења су дата тако да имају што мањи утицај на животну средину и амбијентални простор.

Друге мере неге шуме у оквиру дела парцела шуме и шумског земљишта, кроз које не пролази цевовод, примењују се сходно Основама газдовања. Овим Планом не предвиђа се крчење шуме, које је иначе дозвољено само ради промене намене шумског земљишта, изузетно под условима који су прописани Законом о шумама. Санитарне сече подразумевају се као мера неге шума. Ради очувања шума забрањена је: сеча стабала заштићених и строго заштићених

врста; самовољно заузимање шума; уништавање или заузимање шумских засада, ознака и граничних знакова, као и изградња објеката који нису у функцији газдовања шумама; одлагање смећа, отровних супстанци и осталог опасног отпада у шуми, на шумском земљишту на удаљености мањој од 200 m од руба шуме, као и објеката за складиштење, прераду или уништавање смећа; предузимање других радњи којима се слаби приносна снага шуме или угрожавају функције шуме; одводњавање и извођење других радова којима се водни режим у шуми мења тако да се угрожава опстанак или виталност шуме.

У оквиру намене шуме и шумског земљишта у обухвату Плана не могу се подизати други објекти осим следећих: пратећи појединачни објекти одморишта, просторије за опрему и настрешнице; објекти техничке инфраструктуре (саобраћајне површине, противпожарне пруге, енергетска мрежа, водовод, канализација, телекомуникације, хидротехнички објекти за одбрану од поплава, регулацију водотока и сл.). Одморишта и просторије за опрему могу да имају површину максимално 25,0 m² - затворени део објекта. Дозвољена је изградња надстрешница, трема, пергола испред и у склопу објекта, с тим да тада укупна површина објекта износи највише 45 m². Висина објекта треба да буде максимално 5,0 m до слемена. Надстрешнице су затворене с најмање три стране зидовима или преградама.

Парцеле се могу партерно уредити са одмориштима и стазама. Објекти су од природног материјала (дрво, камен, шиндра) и традиционалних форми, а сва техничка документација за изградњу објеката мора да има сагласност ЈП „Србијашуме“. Обзиром на то да се ради о шуми изван газдинског третмана, са улогом заштитне шуме, подручја која пружају основне природне користи у критичним ситуацијама, као и да се на обухваћеним површинама налази шибљак, дозвољена су знатнија уређења у погледу превођења у виши узгојни облик, нарочито у погледу вегетације. Могућа је садња аутохтоне вегетације ради остваривања веће функције.

Прописују се **услови заштите шумског зе-**

мљишта и шума издатих од стране ЈП „Србијашуме“ бр.15276 од 08.10.2024. године, којим је наведено да Планом треба предвидети намене тако да се очувају шуме и шумско земљиште као добро од општег интереса, тако да се површина и граница грађевинског земљишта не шири на рачун шума и шумског земљишта.

2.6. Услови за уређење водног земљишту

Прописују се услови заштите водног земљишта и вода које је ЈВП „Србијаводе“ дало Условима бр.9349/1 од 12.09.2024.године, који су уграђени у планско решење, при чему су:

- Водило се рачуна о посредном или непосредном утицају на постојеће водне објекте, као и о актуелном режиму површинских и подземних вода. Потребно је предвидети неопходне земљане и хидротехничке радове у циљу заштите од подземних и атмосферских вода, уважавајући меродавне коте терена, усаглашавањем са стратешким плановима, при чему треба да се обрати посебна пажња по питању заштите од утицаја великих вода, заштите вода од загађивања и коришћења вода.
- Извршено је прибављање урбанистичких и геодетских подлога и увид у доступне хидролошке, инжењерско-геолошке, геомеханичке и друге подлоге, које се односе на плански обухват и на основу којих су дата планска решења.
- Израђен је катастарско-топографски план на основу детаљног снимања фактичког стања у планском обухвату са непосредним окружењем, на коме су израђене карте плана са учртаном трасом планираног цевовода у односу на водотоке у планском обухвату и непосредном окружењу.
- Потребан степен заштите, критеријуми, услови за извођење радова и мере усаглашене су са Стратегијом управљања водама на територији Републике Србије до 2034.године.
- Треба у фази пројектовања и извођења планиране трасе цевовода треба предвидети технологију вршења радова у делу ископа и

насипања за потребе изградње, као и начин контроле и критеријуме изведених радова у погледу квалитета истих, тако да немају негативан утицај на водни режим и стабилност водотока на сливу коме припада плански обухват.

- У смислу заштите вода од загађења, корисник мора да примени мере и активности којима се штити и унапређује квалитет површинских и подземних вода у складу са Законом о водама.
- Водно земљиште је планирано као јавно, чиме је створен основ за решавање имовинско-правних односа.
- За све постојеће и будуће објекте и радове који могу трајно, повремено или привремено утицати на промене у водном режиму (постављање каблова и др.), односно угрозити циљеве животне средине, потребно је исходovati водна акта у посебним управним поступцима од стране надлежног органа, сходно Закону о водама.

2.7. Попис парцела и опис локација за јавне површине и објекте

Планом су утврђене површине јавне намене које се формирају од делова катастарских парцела према графичком прилогу 5. План грађевинских парцела јавне намене.

Табела 4. - Парцеле земљишта јавне намене

Парцела	Намена	Катастарске парцеле у КО	Површина (m ²)
ГП1	Планирани резервоар „Дадинце“	Део к.п.бр.2941 КО Дадинце	5 96
ГП2	Планирана саобраћајница за прилаз резервоару „Дадинце“	Део к.п.бр.2558, 2559 и 2988 КО Дадинце	3 37
ГП3	Планирана црпна станица „Градиште“	Део к.п.бр.841 КО Градиште	5 27
Укупно планирано јавно грађевинско земљиште			14 60
У случају неусаглашености текстуалног и графичког дела плана, валидан је графички прилог број 5. - План парцела јавне намене.			

2.8. Степен комуналне опремљености грађевинског земљишта по целинама или зонама који је потребан за издавање локацијске и грађевинске дозволе

Степен комуналне опремљености грађевинског земљишта који је неопходан за издавање локацијских услова и грађевинске дозволе зависи од врсте и намене објекта.

Табела 5. – Неопходан степен комуналне опремљености грађевинског земљишта у зависности од намене објекта

Намена		Пристап јавној саобраћајној површини	Водовод	Канализација – одвођење отпадних и атмосферских вода	Електроенерг. инфраструктура	Јавна расвета
Објекти у функцији водоприредне инфраструктуре	Планирани резервоар „Дадинце“	+	+	+	+	-
	Планирана црпна станица „Градиште“	+	+	+	+	-
Породично становање		+	+	+	+	-

До реализације планираних решења инфраструктурних мрежа, могућа је примена техничких (прелазних) решења, уз прибављање одговарајућих услова и сагласности надлежних институција.

2.9. Услови и мере заштите природних добара и непокретних културних добара и заштите природног и културног наслеђа, животне средине и живота и здравља људи

2.9.1. Услови и мере заштите непокретних културних добара за објекте и амбијенталне целине са споменичким својствима

Завод за заштиту споменика културе Ниш дао је Мишљење бр.1435/2-02 од 08.09.2023. године, као и АКТ бр.1576/2-02 од 10.09.2024.године по захтеву општинске управе Власотинца

и АКТ бр.1630/2-03 од 11.11.2024.год. по захтеву градске управе Лесковца, којима су прописане следеће мере заштите за објекте и амбијенталне целине са споменичким својствима који се налазе у контакт зони планског обухвата:

- Потребно је предвидети ревитализацију објеката са споменичким својствима, која укључује санацију конструктивних елемената и реконструкцију недостајућих или делимично очуваних елемената екстеријера, уз очување аутентичности.
- Доградња објеката се може планирати уз максимално очување интегритета предметног добра и његовог непосредног окружења и уз сагледавање ширег амбијента. Превасходно планирати ревитализацију историјски и архитектонски вредних зграда у изворном габариту.
- На просторима са већом густином очуваних објеката са споменичким својствима, планирати ревитализацију и неговање традиционалних карактеристика насеља, без вишеспратних, непримерених објеката, без архитектонских вредности који годинама нарушавају наша села.
- Важно је очувати изворни изглед објеката, висинске коте слемена и стреха, нагибе и изгледе кровних равни, дрвене столарије (ПВЦ столарија је неодговарајућа), за прекривање користити кровни покривач у натур варијанти - боја печене глине, без боје и глазуре;
- Водити рачуна да преправке, доградње и дуге врсте радова не деградирају амбијенталне и споменичке вредности;
- Очуване амбијенталне целине користити у складу са њиховом природом, наменом и значајем;
- Новоизграђени објекти, трајног или привременог карактера, својом наменом, архитектуром, габаритом или висином морају бити уклопљени у амбијенталне целине;
- За предузимање било којих мера техничке заштите на објектима, консултовати Завод за заштиту споменика културе Ниш;

- Ако се у току извођења радова наиђе на археолошка налазишта или археолошке предмете, извођач радова је дужан да одмах, без одлагања, прекине радове и обавести Завод за заштиту споменика културе Ниш и да предузме мере да се налаз не уништи и не оштети и да се сачува на месту и у положају у коме је откривен.
- Ако се у току извођења радова наиђе на археолошко наслеђе, инвеститор је у обавези да обезбеди средства за археолошка истраживања, заштиту, чување, публикавање и презентацију археолошког наслеђа у зони која је угрожена планираним радовима, као и археолошко праћење извођења земљаних радова.
- **Трошкове** археолошког праћења радова, заштитних археолошких истраживања, заштите, чувања, публикавања и излагања културних добара, све до предаје на трајно чување овлашћеној установи заштите, сноси **инвеститор**;
- Подносилац захтева је дужан да стручној екипи Завода омогући присуство приликом реализације пројекта ради провере да ли се радови обављају у складу са издатим условима;
- Подносилац захтева дужан је да благовремено, а најкасније 30 дана раније, обавести Завод о почетку извођења радова;
- Подносилац захтева дужан је да благовремено достави комплетну документацију о спроведеним истраживањима Заводу за заштиту споменика културе Ниш.

2.9.2. Услови и мере заштите природних добара и природе

Према Решењу 03 бр.021-3600/2 од 11.10.2024. године, које је донео Завод за заштиту природе Србије, приликом реализације планиране трасе цевовода питке воде од водозавхвата у Градишту до постојећег резервоара „Грделица“ са изградњом новог резервоара „Дадинце“, потребно је применити следеће услове заштите природе:

- Радови на изградњи планираног цевовода не смеју довести до већих промена морфологи-

је терена и настанка и развоја већих промена морфологије терена и настанка и развоја инжењерско-геолошких процеса и појава, већ их је потребно ускладити са инжењерско-геолошким својствима терена у циљу обезбеђења стабилности тла у току грађења и коришћења.

- Зону градилишта планирати на минималној површини потребној за његово функционисање, а манипулативне површине просторно ограничити са прилазом преко постојећих саобраћајница.
- Приликом извођења радова на изградњи цевовода није дозвољено угрожавање постојећих надземних водотокова и подземних хидрографских веза, као ни квалитативних карактеристика вода, и обезбедити ефикасан мониторинг животне средине и максимално очување крајечене вегетације у близини водотокова који се налазе у обухвату Плана.
- Након изведених радова на изградњи планираног цевовода обавезна је санација или рекултивација свих деградираних површина, уз разврставање, паковање, складиштење и транспорт отпада који садржи азбест, са адекватном заштитом радника који су у контакту са азбестом, а у складу са важећим Законом и са предвиђеним местом за привремено и трајно одлагање отпада.
- Уколико радови на изградњи планираног цевовода изискују сечу одраслих, вредних примерака дендофлоре у државном или приватном власништву, прибавити сагласност ЈП Србијашума као надлежне институције, а стабла у непосредној близини обезбедити од оштећења која могу настати услед манипулације грађевинским машинама, транспортним средствима или складиштењем опреме и инсталација, док се сервис и ремонтовање машина, средстава и опреме може вршити само у простору планског обухвата где су погодне просторне могућности.
- Потребно је спречити неконтролисано изливање горива и уља из транспортних средстава и грађевинских машина, као и трајно

депоновање отпада насталог приликом извођења радова, а у случају да се деси хаварија опасним и штетним материјама потрбено је уклонити их у што краћем року и извршити санацију контаминираниог земљишта.

- Комунални и сав остали отпад настао током извођења радова на изградњи планиране трасе цевовода потребно је сакупити на одговарајући начин, а потом депоновати на место које одреди надлежна служба.
- Забрањено је угрожавање биодиверзитета и геодиверзитета опасним и штетним материјама и средствима и отпадом у планском обухвату са контакт зоном.

Уколико се у току извођења радова на изградњи планиране трасе цевовода наиђе на геолошко-патолошке или минералолошко-петролошке објекте, за које се претпоставља да имају својство природног добра, потребно је да Извођач радова у року од осам дана обавести Министарство заштите животне средине, односно предузме све мере како се природно добро не би оштетило до доласка овлашћеног лица.

2.9.3. Услови и мере заштите животне средине, и живота и здравља људи

Решење о неприступању изради Стратешке процене утицаја на животну средину Плана детаљне регулације измене постојеће трасе цевовода питке воде са заменом азбестних цеви од водозахвата у Градишту до резервоара „Грделица“, са резервоарима „Дадинце“ и „Грделица“, објављено је у „Службеном гласнику града Лесковца“, бр.33/23 од 17.11.2023. године. За потребе израде Плана не ради се Стратешка процена утицаја на животну средину, међутим, сагледана је животна средина, која се штити прописивањем одређених мера.

Примарно је анализирано постојеће стање. На основу процене стања животне средине на подручју Плана, кључни проблеми заштите животне средине су следећи: неадекватно коришћење и заузимање земљишта мимо планираних намена и процеса који се одвијају; загађеност земљишта због неадекватне инфраструктурне опремљености; загађеност

земљишта због саобраћаја на државним, општинским и некатегорисаним путевима, неадекватни застори на колским прилазима; формиране нехигијенске дивље депоније; неразвијен мониторинг животне средине и недовољно инвестирање.

На основу процене стања животне средине на подручју Плана и планираних активности, основно је да је угроженост животне средине минимална. Евентуални проблеми могу се појавити као: загађеност ваздуха, загађеност земљишта, загађеност вода, управљање отпадом, могућност удеса, акцидената и др.

На основу категоризације животне средине, дефинисане су мере заштите животне средине у складу са праксом процене утицаја урбанистичких планова на животну средину, и то по следећим областима: (1) заштита ваздуха и електромагнетно зрачење; (2) заштита земљишта и заштита од клизишта; (3) заштита вода; (4) управљање отпадом; (5) инфраструктурно опремање и заштита од удеса; (6) мониторинг и остале активности на заштити животне средине; (7) заштита здравља становништва; (8) јачање институционалне способности за заштиту животне средине - мониторинг и остале активности на заштити животне средине. На основу процене могућег еколошког оптерећења појединих просторних целина, могу се издвојити зоне саобраћајних површина као оне са ризиком од загађења животне средине.

Применом мера заштите, потребно је побољшати укупан квалитет животне средине. На основу категоризације животне средине, дефинисане су мере заштите животне средине у складу са праксом процене утицаја урбанистичких планова на животну средину.

Услови и мере заштите земљишта: строга забрана процеса градње објеката на површинама које нису планиране за изградњу; чишћење површина које су угрожене комуналним отпадом; ако при извођењу радова дође до удеса на грађевинским машинама или транспортним средствима, односно изливања уља и горива у земљиште, извођач је у обавези да одмах прекине радове и изврши санацију, односно ремедијацију загађене површине.

Побољшање основних вредности квалитета ваздуха оствариће се спровођењем следећих мера, а у складу са Законом о заштити ваздуха („Сл. гласник РС“, бр. 36/09, 10/13, 26/21): успостављањем периодичне контроле мерења, тј. мониторинга (једном у току године) основних загађујућих материја, према подзаконским актима који су прописани из Закона о заштити ваздуха); приликом грађевинских радова на изградњи објеката током летњих месеци посебну пажњу усмерити ка смањењу запрашености честицама грађевинског отпада местимичним заливањем површина на којима је депонован грађевински шут и остали отпад.

Реализацијом Плана, тј. усвајањем и спровођењем предложених планских решења, постићи ће се више позитивних утицаја, и то: замена азбесног цевовода новим и савременим, који је по стандардима очувања здравља становништва; постизање рационалне организације површине јавне и остале намене, уз уређење и заштиту простора; коришћење обновљивих видова енергије; заштита земљишта уз интегрални однос у планирању и управљању земљишним ресурсима; обезбеђивање квалитетне животне средине уз примену интегралног приступа у управљању и коришћењу ресурса; заштита квалитета подземних вода; смањење електромагнетног зрачења формирањем заштитних појасева; успостављање система прикупљања, транспорта, третмана и депоновања отпада у складу са законима и Националном стратегијом управљања отпадом; смањење ризика од појаве хазарда услед изливања опасних материја; повећање комуналне опремљености подручја, ограничавање промене намене простора, спречавање појава промене морфологије терена и деградације слике предела; предузимање адекватних превентивних мера уз успостављање система контроле свих облика загађивања; реализација одрживих капацитета природних ресурса, сагласно еколошким захтевима; повећање обима инвестиција за заштиту животне средине; успостављање система сталног мониторинга свих параметара квалитета животне средине (земљишта, воде, ваздуха, буке, јонизујућег зрачења и квалитета

живота); унапређење информисања о стању и проблемима заштите животне средине и укључивање јавности у процес доношења планских и инвестиционих одлука и у акције за очување и унапређење животне средину; израда процена утицаја на природу и животну средину свих планираних активности и садржаја.

Усвајањем и спровођењем предложених планских решења може проузроковати одређени број негативних утицаја на стање животне средине: изградња цевовода доведће до заузимања нових површина земљишта и до знатног могућег утицаја на квалитет животне средине; изградња цевовода условно доводи до загађености животне средине само уколико се не примене мере заштите, тада може бити минимално изнад дозвољених вредности, прекорачење граничних вредности загађености ваздуха услед саобраћаја и током изградње; извођење може да доведе до повећаног нивоа ризика од акцидентата и осталих техничко-технолошких несрећа у животној средини; обавезно је поштовање мера заштите животне средине током извођења радова, у супротном би проузроковало деградацију основних медијума животне средине.

Мере заштите од елементарних непогода

На сеизмолошкој карти публикованој 1987. године, која показује очекивани максимални интензитет земљотреса са вероватноћом појаве од 63%, територије града Лесковца и општине Власотинце налазе се у рејону 8°MCS сеизмичког интензитета (на олеати за повратни период од 500 година).

Ризик од повредивости при сеизмичким разарањима може се смањити реализацијом планског решења, организацијом и уређењем простора.

Превентивне мере заштите у смислу сеизмичности подразумевају:

- поштовање степена сеизмичности од око 8° MКС приликом пројектовања,
- поштовање регулације интерних саобраћајница, правилног размештаја објеката и међусобне удаљености приликом нове изградње.

За инфраструктурне системе, који су у већој

мери подложни повредљивости, примењене су следеће мере:

- интерна саобраћајна инфраструктура планирана је за несметани прилаз интервентних возила и евакуацију запослених и осталих присутних лица.

- водоснабдевање: мрежа је планирана са могућношћу искључења појединих деоница у случају оштећења, као и потребним капацитетима за гашење пожара.

- канализација отпадних вода: у случају оштећења канализације постоји могућност независног рада појединих функционалних целина.

- електродистрибутивна мрежа: мрежа и трафостаница (10/0,4 kV) су дисперговани у простору, распоређени по целинама, везани у прстенове и полупрстенове, на такав начин да се могу у ванредним условима искључивати по сегментима; каблирање високонапонских вода је нужно због безбедности у ванредним условима.

Мере заштите од ратних разарања и услови и захтеви прилагођавања потребама одбране земље

Према актуелном Закону о ванредним ситуацијама ("Службени гласник РС", број 111/09, 92/11 и 93/12), инвеститори немају обавезу изградње склоништа, нити обавезу плаћања накнаде, и не прописују се мере заштите. Обавештењем у вези са изградом Плана које је издало Министарство одбране Републике Србије – Сектор за инфраструктуру и услуге стандарда – Управа за инфраструктуру под бр.16617-2 од 24.09.2024. године наведено је да за потребе изrade плана, нама посебних услова и захтева за прилагођавање потребама одбране земље.

Мере заштите од пожара и других непогода

У циљу спровођења заштите и спасавања од пожара и других непогода и несрећа, урбанистичким решењем у плану су предвиђене превентивне и урбанистичке мере које утичу на смањење угрожености, одржавањем постојећих саобраћајница у изведеном габариту како би се омогућио несметани пролаз ватрогасним возилима ради евентуалне интервенције, као и издавање посебних услова и мера заштите

од пожара и других елементарних непогода за појединачну пожарно оптерећену локацију у оквиру целине.

2.10. Услови којима се површине и објекти јавне намене чине приступачним особама са инвалидитетом, у складу са стандардима приступачности

Планирање нових објеката и простора, пројектовање и изградња морају бити у складу са Правилником о техничким стандардима планирања, пројектовања и изградње објеката којима се осигурава несметано кретање и приступ особама са инвалидитетом („Сл. лист Републике Србије“, бр.22/2015).

2.11. Мере енергетске ефикасности изградње

Циљ примене мера енергетске ефикасности је смањење потрошње свих врста енергије. У складу са Законом о ефикасном коришћењу енергије („Сл. Гл. РС“, број 25/2013) и Законом о енергетици РС („Сл. гл. РС“, број 45/2014) неопходно је подстицати примену енергетски ефикасних решења. Потребно је применити штедљиве концепте, еколошки оправдане и економичне по питању енергената, како би се остварили циљеви енергетске градње, као допринос заштити животне средине и климатских услова.

Основне мере за унапређење енергетске ефикасности у зградарству су: смањење енергетских губитака, ефикасно коришћење и производња енергије.

Енергетска ефикасност постиже се коришћењем ефикасних система грејања, вентилације, климатизације, припреме топле воде и расвете, као и обновљивих извора енергије.

У изградњи објеката и уређењу слободног простора обезбедити ефикасно коришћење енергије кроз:

- оријентацију и функционални концепт зграде тако да се користе природни ресурси, пре свега енергија сунца, биогаса и околног зеленила;

- топлотно зонирање зграде, односно групирање просторија сличних функција и сличних

унутрашњих температура;

- избором облика зграде којим се обезбеђује што је могуће енергетски ефикаснији однос површине и запремине омотача зграде у односу на климатске факторе и намену зграде;

- оптимизацијом величине прозора како би се смањили губици енергије, а просторије добиле довољно светлости;

- заштитом делова објекта који су лети изложени јаком сунчевом зрачењу зеленилом и другим мерама;

- планирањем система природне вентилације (вентилациони канали, прозори, врата, други грађевински отвори) тако да буду што мањи губици топлоте у зимском периоду и топлотно оптерећење у летњем периоду;

- коришћењем обновљивих извора енергије – сунца, применом фотонапонских панела, соларних колектора и биомасе;

- економичном потрошњом свих облика енергије, било да су они обновљиви или необновљиви; употребом енергетски ефикасних осветних тела; коришћењем грађевинских материјала из окружења; одвајањем рециклабилног отпада ради даље прераде.

2.12. Инжењерско-геолошки услови

Код изградње планираног цевовода са пратећим објектима, поштовати карактеристике носивости и погодности терена за изградњу, са котама терена које приказују нивелационо фактичко стање терена у катастарско-топографском плану.

У планском обухвату стабилност терена је добра, спада у стабилне терене, не представља ерозионо подручје, нити подручје угрожено плављењем, па је погодно за изградњу, осим на карактеристичним локацијама где по потреби треба испитати геолошко-геотехничка својства терена, јер овај тип студије није рађен за потребе израде Плана.

3. Смернице за спровођење плана

3.1. Опште смернице

План детаљне регулације представља основ

за издавање **информације о локацији и локацијским условима** за изградњу планираног цевовода воде за пиће са планираним резервоаром „Дадинце“ и црпном станицом „Градиште“, изградњу сервисне саобраћајнице до планираног резервоара „Дадинце“, као и реконструкцију постојећег резервоара „Грделица“.

План детаљне регулације не представља основ за издавање информације о **локацији и локацијским условима** за реконструкцију делова државних и општинских путева који се налазе у обухвату Плана и који се задржавају према фактичком стању, осим за изградњу сервисне саобраћајнице којом се прилази планираном резервоару „Дадинце“.

У даљим разрадама планског решења и техничке документације код начина повезивања водовода насељених места на примарни цевовод, узети у обзир прикључење водоводних мрежа свих места кроз која цевовод пролази, укључујући и Дадинце, а у складу са споразумом јединица локалне самоуправе и Уговором о изградњи водосистема Грделица у односу на насељена места која припадају територији општине Власотинце.

Фазну изградњу реализовати у оквиру Плана одређених просторних целина.

3.2. Локације за које је обавезна израда пројекта парцелације, односно препарцелације, урбанистичког пројекта и урбанистичко-архитектонског конкурса

Парцеле земљишта јавне намене формирали су под условима утврђеним овим Планом, које се за потребе спровођења допуњују неопходним геодетским елементима.

У планском обухвату није планирана разрада урбанистичким пројектом и урбанистичко-архитектонским конкурсом.

3.3. Приказ остварених урбанистичких параметара и капацитета

Табела 6. - Упоредни приказ постојећих и планираних урбанистичких параметара обухваћеног простора

НАМЕНА ПОВРШИНА		ПОСТОЈЕЋЕ		ПЛАНИРАНО		
		ha	%	ha	%	
ГРАЂЕВИНСКО ПОДРУЧЈЕ ПЛАНА						
ГРАЂЕВИНСКО ЗЕМЉИШТЕ	Објекти и површине јавне намене					
	Саобраћајне површине	Државни пут	5 00 14	55,62	5 00 14	55,80
		Општински пут	4 39 12		4 39 12	
		Некатегорисани пут	9 01		9 01	
		Сервисна саобраћајница до планираног резервоара „Дадинце“	0		3 37	
		У функцији пијаце у Грделици	18 13		18 13	
		Насељске саобраћајнице у Грделици	57 62		57 62	
	Површине и објекти у функцији водопривредне инфраструктуре	Постојећи резервоар „Грделица“	7 73	0,71	7 73	1,03
		Планирани резервоар „Дадинце“	0		5 96	
		Планирана црпна станица „Градиште“	0		5 27	
	Основно образовање			5 27	0	
	Објекти и површине остале намене					
Површине за породично становање		3 70	0,20	15 16	0,82	
Укупно грађевинско земљиште		10 40 72	56,53	10 61 51	57,65	
Пољопривредно земљиште		1 05 65	5,74	94 19	5,12	
Шумско земљиште		6 53 48	35,50	6 44 15	35,00	
Водно земљиште		40 98	2,23	40 98	2,23	
УКУПНО ОБУХВАТ ПЛАНА		18 40 83	100,00	18 40 83	100,00	

Закључак

Остварени урбанистички параметри – Упоредни приказ постојећих и планираних површина показује да су планским решењем задржане постојеће саобраћајне површине у оквиру конституисаних катастарских парцела државног, општинских и некатегорисаног пута, док су насељске саобраћајнице и саобраћајне површине у функцији пијаце у насељу Грделица преузете из ППР-а за насељено место Грделица који је у примени на овом подручју, што је резултирало планским решењем које се односи на хидротехничку линијску инфраструктуру која пролази кроз њих. Истовремено је евидентна прерасподела планираних површина којима је шумско земљиште од 0,50% пренамењено у грађевинско земљиште за потребе изградње планираног резервоара „Дадинце“ са приступном сервисном саобраћајницом, а део грађевинског земљишта од 0,62% парцеле основног образовања издвојен је за потребе планиране црпне станице „Градиште“, а који чине јединствен функционални систем са планираном трасом цевовода питке воде.

Остварени инфраструктурни капацитети – Простор се опрема изградњом новог цевовода питке воде којим ће се заменити постојећи са

азбестним цевима од водозавода у Градишту до резервоара „Грделица“, са резервоарима „Дадинце“ и „Грделица“, што ће допринети бољем и поузданијем водоснабдевању гравитационог подручја.

4. Завршне одредбе

План детаљне регулације измене постојеће трасе цевовода питке воде са заменом азбестних цеви од водозавода у Градишту до резервоара „Грделица“, са резервоарима „Дадинце“ и „Грделица“ израђен је у шест примерака у аналогном и шест примерака у дигиталном облику, који се оверавају и потписују од стране председника Скупштине града Лесковца и председника Скупштине општине Власотинце, од којих се:

- један примерак у аналогном и дигиталном облику доставља архиви Скупштине града Лесковца;
- један примерак у аналогном и дигиталном облику доставља архиви Скупштине општине Власотинце;
- три примерка у аналогном и дигиталном облику Градској управи Лесковца – Одељењу за урбанизам;
- један примерак у аналогном и дигиталном облику архивира код израђивача плана.

Дигитални примерак Плана уноси се у Централни регистар планских докумената надлежног Министарства.

Право на увид у План имају правна и физичка лица у складу са Законом. План детаљне регулације ступа на снагу осмог дана од дана објављивања у „Службеном гласнику града Лесковца“.

Члан 6.

Ова Одлука ступа на снагу осмог дана од дана објављивања у "Службеном гласнику града Лесковца".

Број: 060-37/25-1

У Лесковцу, 24. септембра 2025. године

СКУПШТИНА ГРАДА ЛЕСКОВЦА

ПРЕДСЕДНИК

Александар Ђуровић, с.р.

489

На основу члана 7. став 2. Закона о култури ("Сл. гласник РС", бр. 72/2009, 13/2016, 30/2016 - испр., 6/2020, 47/2021, 78/2021 и 76/2023), члана 32. став 1. тачка 6. и члана 66. став 3. Закона о локалној самоуправи ("Сл. гласник РС", бр. 129/2007, 83/2014 - др. закон, 101/2016 - др. закон, 47/2018 и 111/2021 - др. закон) и члана 39. Статута Града Лесковца ("Службени гласник града Лесковца", број 28/18), Скупштина града Лесковца, на 12. седници одржаној 24. и 25. септембра 2025. године, дана 24. септембра 2025. године, донела је

О Д Л У К У

О ПРИСТУПАЊУ ИЗРАДИ ПЛАНА РАЗВОЈА КУЛТУРЕ ГРАДА ЛЕСКОВЦА ЗА ПЕРИОД 2026-2030. ГОДИНЕ

Члан 1.

Покреће се поступак израде Плана развоја културе Града Лесковца за период 2026-2030. године.

Члан 2.

План развоја културе Града Лесковца за период од 2026-2030. године обухватиће низ активности које омогућавају свеобухватни увид у функционисање културе и актера у култури.

Члан 3.

Циљ израде Плана развоја културе Града Лесковца за период од 2026-2030. године је планирање развоја културе, унапређење инфраструктуре у области културе, понуде и сарадње релевантних актера у култури.

Члан 4.

Рок за израду Плана развоја културе Града Лесковца за период од 2026-2030. године је 180 дана од ступања на снагу ове Одлуке.

Члан 5.

Јавна расправа о Нацрту Плана заказује се путем званичне веб-презентације Града Лесковца након објављивања Нацрта Плана развоја културе Града Лесковца за период од 2026-2030. године.

Члан 6.

У циљу спровођења ове Одлуке Градско веће града Лесковца образоваће Радну групу задужену за координацију и праћење израде Плана развоја културе града Лесковца за период од 2026-2030. године.

Члан 7.

Ова Одлука ступа на снагу осмог дана од дана објављивања у „Службеном гласнику града Лесковца“.

Број 060-37/25- I

У Лесковцу, 24. септембра 2025. године

СКУПШТИНА ГРАДА ЛЕСКОВЦА

ПРЕДСЕДНИК

Александар Ђуровић, с.р.

490

На основу члана 14. Закона о планском систему Републике Србије ("Службени гласник РС", број 30/18), члана 10. Закона о младима ("Службени гласник Републике Србије", бр. 50/2011 и 116/2022 – др.закон), Стратегије за младе у Републици Србији за период 2023. до 2030. године ("Службени гласник Републике Србије", број 9/23), Статута града Лесковца ("Службени гласник града Лесковца", број 28/18) и Плана развоја града Лесковца за период 2023-2029 године ("Службени гласник града Лесковца", број 43/22), Скупштина града Лесковца, на 12. седници одржаној 24. и 25. септембра 2025. године, дана 24. септембра 2025. године, донела је

ОДЛУКУ**О ПРИСТУПАЊУ ИЗРАДИ ПРОГРАМА
ЗА УНАПРЕЂЕЊЕ ПОЛОЖАЈА МЛАДИХ
ГРАДА ЛЕСКОВЦА ЗА ПЕРИОД
2026 - 2028. ГОДИНЕ****Члан 1.**

Приступа се изради Програма за унапређење положаја младих града Лесковца за период 2026-2028. године.

Члан 2.

Образује се Радна групу за израду Програма за унапређење положаја младих града Лесковца за период 2026-2028. године.

У Радну групу именују се:

1. Аца Цветковић, члан Градског већа,
2. Јелена Миљковић, члан Градског већа,
3. Јелена Стаменковић, помоћник градоначелника,
4. Драгољуб Ђорђевић, председник Савета за младе,
5. Александар Стојановић, координатор Канцеларије за младе,
6. Јелена Станковић, члан Савета за младе.

Члан 3.

Задаци радне групе су да:

- координира поступак израде Програма за унапређење положаја младих града Лесковца за период 2026-2028. године у складу са Стратегијом за младе у републици Србији за период 2023 до 2030 године и Плана развоја града Лесковца за период 2023-2029. године;
- спроведе јавну расправу о Нацрту Програма за унапређење положаја младих града Лесковца за период 2026-2028. године;
- по потреби, образују тимове за поједине стратешке области.

Члан 4.

Стручне и административне послове за потребе израде Програма за унапређење положаја младих града Лесковца за период 2026-2028. године обављаће Одељење за друштвене делатности и локални развој – Канцеларија за младе, Градске управе града Лесковца.

Члан 5.

Одлука ступа на снагу наредног дана од дана објављивања у „Службеном гласнику града Лесковца“.

Број: 060-37/25-I

**У Лесковцу, 24. септембра 2025. године
СКУПШТИНА ГРАДА ЛЕСКОВЦА**

ПРЕДСЕДНИК

Александар Ђуровић, с.р.

491

На основу члана 38. став 3. Закона о планском систему Републике Србије ("Службени гласник РС" бр. 30/18), члана 32. и 66. Закона о локалној самоуправи ("Службени гласник РС", број 129/07, 83/14 - др.закон, 101/16 - др.закони 47/18 и 111/21- др. закон), члана 39. став 1. тачка 4. Статута града Лесковца ("Службени гласник града Лесковца", број 28/18) и Споразума о сарадњи у изради локалног акционог плана за социјално укључивање Рома и Ромкиња број 950/2025-IV закљученог дана 28.04.2025. године између Сталне конференције градова и општи-

на – Савеза градова и општина Србије (СКГО) и града Лесковца, Скупштина града Лесковца на 12. седници од 24. и 25. септембра 2025. године, дана 24. септембра 2025. године, донела је

О Д Л У К У
ПРИСТУПАЊУ ИЗРАДИ ЛОКАЛНОГ
АКЦИОНОГ ПЛАНА ЗА СОЦИЈАЛНО
УКЉУЧИВАЊЕ РОМА И РОМКИЊА У
ГРАДУ ЛЕСКОВЦУ
ЗА ПЕРИОД 2026-2028. ГОДИНЕ

Члан 1.

Град Лесковац приступа изради Локалног акционог плана за социјално укључивање Рома и Ромкиња за период 2026-2028. године.

Члан 2.

Локални акциони план из члана 1. ове Одлуке израдиће Радна група која ће бити образложена посебним решењем Градског већа града Лесковца.

У Радну групу именују се представници институција који су директно укључени у спровођење Националне стратегије и то: Центар за социјални рад, локална филијала Националне службе за запошљавање, Дом здравља, предшколска установе, основне школе, запослени у Одељењу за урбанизам, Одељењу за финансије, Полицијској управи, педагошки асистенти, здравствени медијатори, као и кординатор за ромска питања.

Истим решењем именује се и кординатор Радне групе.

Члан 3.

Након израде Локалног акционог плана исти ће се доставити Скупштини града Лесковца на усвајање.

Члан 4.

Ова одлука ступа на снагу осмог дана од дана објављивања у "Службеном гласнику града Лесковца".

Члан 5.

Ову Одлуку доставити: Одељењу за друштвене делатности и локални развој и архиви града Лесковца.

Број: 060-37/25-I
У Лесковцу, 24. септембра 2025. године
СКУПШТИНА ГРАДА ЛЕСКОВЦА

ПРЕДСЕДНИК
Александар Ђуровић, с.р.

492

На основу члана 39. став 1. тачка 59. Статута града Лесковца („Службени гласник града Лесковца“, број 28/18), члана 14а. Одлуке о признањима и наградама Града Лесковца („Службени гласник града Лесковца“, број 12/18, „Службени гласник РС“, број 2/22 – Одлука УС и „Службени гласник града Лесковца“, број 19/22), Скупштина града Лесковца, на 12. седници од 24. и 25. септембра 2025. године, дана 25. септембра 2025. године, донела је

О Д Л У К У

О ДОДЕЛИ ОКТОБАРСКЕ НАГРАДЕ ГРАДА
ЛЕСКОВЦА ЗА 2025. ГОДИНУ
М Е Д А Љ Е

I

ДОЦ. ДР ЗЛАТИБОРУ ЛОНЧАРУ, министру здравља, због изузетног доприноса у развоју здравства и унапређења квалитета пружања здравствених услуга у граду Лесковцу.

II

Октобарска награда - Медаља овогодишњим добитницима уручиће се 11. октобра 2025. године на свечаној седници Скупштине града, поводом Празника града Лесковца.

III

Ову Одлуку објавити у „Службеном гласнику града Лесковца“.

Број: 060-37/25-I

У Лесковцу, 25. септембра 2025. године
СКУПШТИНА ГРАДА ЛЕСКОВАЦ

ПРЕДСЕДНИК
Александар Ђуровић, с.р.

493

На основу члана 39. став 1. тачка 59. Статута града Лесковца („Службени гласник града Лесковца“, број 28/18), члана 14а. Одлуке о признањима и наградама Града Лесковца („Службени гласник града Лесковца“, број 12/18, „Службени гласник РС“, број 2/22 – Одлука УС и „Службени гласник града Лесковца“, број 19/22), Скупштина града Лесковца, на 12. седници од 24. и 25. септембра 2025. године, дана 25. септембра 2025. године, донела је

О Д Л У К У

О ДОДЕЛИ ОКТОБАРСКЕ НАГРАДЕ ГРАДА
ЛЕСКОВЦА ЗА 2025. ГОДИНУ
М Е Д А Љ Е

I

ДАРКУ ГЛИШИЋУ, министру за јавна улагања, због изузетног доприноса инфраструктурном развоју града и унапређењу друштвених делатности у Лесковцу.

II

Октобарска награда - Медаља овогодишњим добитницима уручиће се 11. октобра 2025. године на свечаној седници Скупштине града, поводом Празника града Лесковца.

III

Ову Одлуку објавити у „Службеном гласнику града Лесковца“.

Број: 060-37/25-I

У Лесковцу, 25. септембра 2025. године
СКУПШТИНА ГРАДА ЛЕСКОВАЦ

ПРЕДСЕДНИК
Александар Ђуровић, с.р.

494

На основу члана 39. став 1. тачка 59. Статута града Лесковца („Службени гласник града Лесковца“, број 28/18), члана 14а. Одлуке о признањима и наградама Града Лесковца („Службени гласник града Лесковца“, број 12/18, „Службени гласник РС“, број 2/22 – Одлука УС и „Службени гласник града Лесковца“, број 19/22), Скупштина града Лесковца, на 12. седници одржаној 24. и 25. септембра 2025. године, дана 25. септембра 2025. године, донела је

О Д Л У К У

О ДОДЕЛИ ОКТОБАРСКЕ НАГРАДЕ ГРАДА
ЛЕСКОВЦА ЗА 2025. ГОДИНУ
М Е Д А Љ Е

I

ДР СЦИ. МЕД. ГОРАНУ ЦВЕТАНОВИЋУ, градоначелнику Града Лесковца, због континуираног ангажовања на развоју Лесковца, покретања напретка у свим друштвеним областима и стварању повољног пословног окружења за развој привреде у граду Лесковцу.

II

Октобарска награда - Медаља овогодишњим добитницима уручиће се 11. октобра 2025. године на свечаној седници Скупштине града, поводом Празника града Лесковца.

III

Ову Одлуку објавити у „Службеном гласнику града Лесковца“.

Број 060-37/25-I

У Лесковцу, 25. септембра 2025. године
СКУПШТИНА ГРАДА ЛЕСКОВАЦ

ПРЕДСЕДНИК
Александар Ђуровић, с.р.

495

На основу члана 39. став 1. тачка 59. Статута града Лесковца („Службени гласник града Лесковца“, број 28/18), члана 19а. Одлуке о признањима и наградама Града Лесковца („Службени гласник града Лесковца“, број 12/18, „Службени гласник РС“, број 2/22 – Одлука УС и „Службени гласник града Лесковца“, број 19/22), Скупштина града Лесковца, на 12. седници одржаној 24. и 25. септембра 2025. године, дана 25. септембра 2025. године, донела је

ОДЛУКУ**О ДОДЕЛИ НАГРАДА ГРАДА ЛЕСКОВЦА
ЗА 2025. ГОДИНУ****I**

Као израз посебног признања за изузетне резултате и успехе у раду додељују се:

ПОХВАЛЕ

1. НИКОЛИ ТАРБУКУ, генералном секретару СКГО

Због изузетног доприноса на реформи јавне управе у Лесковцу и пружању подршке на успостављању јединственог управног места.

2. МИРЈАНИ КРГОВИЋ, гимнастичком тренеру и спортском педагогу

Због изузетног доприноса у раду са млађим генерацијама спортиста, неговању и промоцији здравих стилова живота.

3. ЖЕНСКОМ ОДБОЈКАШКОМ КЛУБУ „ЛЕСКОВАЦ 98“

Због изузетних резултата и пласмана у Суперлигу Србије, као и доприноса у развоју одбојке и спорта.

4. Постхумно ПРИМ. ДР ГОРАНУ ЖИВКОВИЋУ, онкологу

Због изузетног доприноса и дугогодишњег ангажовања у лесковачком здравству на пољу превенције малигних болести.

5. БРАТОЉУБУ ЦВЕТКОВИЋУ, оснивачу и власнику Дома за старе "Сунчана јесен"

Због изузетног доприноса у подизању нивоа

бриге о најстаријим суграђанима и успешне сарадње са локалном самоуправом.

6. ЉУБИШИ РАНЂЕЛОВИЋУ, оснивачу деције ликовне колоније "На крилима маште"

Због несебичног залагања, преданости у раду и стварању услова за напредак и развој у области културе, као и афирмације града Лесковца.

7. СРЂАНУ МИЈАЛКОВИЋУ, професору српског језика и књижевности

Због изузетног доприноса у области педагошког, социјалног и културног рада, као и афирмације српске заједнице у Аустрији.

8. МАРЈАНУ МЛАДЕНОВИЋУ, професору физичке културе

Због изузетног доприноса у области музичко-културолошког стварања и презентације града Лесковца.

9. ДР ДЕЈАНУ ЈАЊИЋУ, хирургу и трауматологу

Због изузетне стручности, хуманости и доприноса у очувању здравља суграђана.

10. МИРСАДУ ИБРИЋУ, хуманисти

Због изузетног доприноса у неговању духа заједништва на подручју града Лесковца и промоције међунационалног суживота и културних дешавања.

II

Похвале овогодишњим добитницима уручиће се 11. октобра 2025. године на свечаној седници Скупштине града, поводом Празника града Лесковца.

III

Ову Одлуку објавити у „Службеном гласнику града Лесковца“.

Број: 060-37/25-I

У Лесковцу, 25. септембра 2025. године

**СКУПШТИНА ГРАДА ЛЕСКОВАЦ
ПРЕДСЕДНИК
Александар Ђуровић, с.р.**

496

На основу члана 39. став 1. тачка 59. Статута града Лесковца („Службени гласник Града Лесковца“, број 28/18), члана 19а. Одлуке о признањима и наградама Града Лесковца („Службени гласник Града Лесковца“, број 12/18, „Службени гласник РС“, број 2/22 – Одлука УС и „Службени гласник Града Лесковца“, број 19/22), Скупштина града Лесковца, на 12. седници од 24. и 25. септембра 2025. године, дана 25. септембра 2025. године, донела је

ОДЛУКУ**О ДОДЕЛИ НАГРАДА ГРАДА ЛЕСКОВЦА
ЗА 2025. ГОДИНУ**

Као израз посебног признања за изузетне резултате и успехе у раду додељује се:

I**НОВЧАНА НАГРАДА**

У износу од 500.000,00 (петстотина хиљада) динара:

1. ДОБРОВОЉНОМ ВАТРОГАСНОМ ДРУШТВУ ЛЕСКОВЦА, због преданог и успешног рада, изузетних резултата и великог доприноса у области цивилне заштите на територији града Лесковца.

2. УДРУЖЕЊУ ПЕНЗИОНЕРА ЛЕСКОВАЦ, због успешног обављања своје делатности, доприноса у обезбеђивању простора и услова за рад и дружење најстаријих суграђана.

3. ВЛАДИМИРУ САВАНОВИЋУ, дипломираном професору физичке културе, због доприноса у промоцији Лесковца кроз изузетне резултате остварене на такмичењима и посвећеног рада са млађим генерацијама у атлетици.

4. ЛАНИ ЦВЕТКОВИЋ, студенту соло певања, због изузетних резултата на међународним, државним и регионалним такмичењима и афирмацији града Лесковца.

II

Новчани износ одређен Одлуком је бруто износ и у себи садржи нето износ који се исплаћује

као награда и припадајуће порезе и доприносе.

III

Новчане награде овогодишњим добитницима уручиће се 11. октобра 2025. године на свечаној седници Скупштине града Лесковца, поводом Празника града Лесковца.

IV

Ову Одлуку објавити у „Службеном гласнику Града Лесковца“.

Број: 060-37/25-I

**У Лесковцу, 25. септембра 2025. године
СКУПШТИНА ГРАДА ЛЕСКОВАЦ**

ПРЕДСЕДНИК

Александар Ђуровић, с.р.

497

На основу чл. 32. и члана 66. став 3. Закона о локалној самоуправи ("Службени гласник Републике Србије", број 129/07, 83/14 – др.закон, 101/16 – др. закон, 47/18 и 111/21-др.закон), члана 45. Закона о јавним предузећима („Службени гласник РС“, бр. 15/16 и 88/19) и члана 39. Статута града Лесковца („Службени гласник града Лесковца“, број 28/18), Скупштина града Лесковца, на 12. седници одржаној 24. и 25. септембра 2025 године, дана 25. септембра 2025. године, донела је

О Д Л У К У

I

Констатује се да у изборном поступку за именовање директора ЈП за стамбене услуге „Дом“ Лесковац, по спроведеном Јавном конкурс, нема кандидата који испуњава услове за именовање за директора овог Јавног предузећа.

II

На основу члана 45. став 2. Закона о јавним предузећима Скупштина града Лесковца донеће Одлуку о спровођењу новог Јавног конкурса за именовање директора ЈП за стамбене услуге „Дом“ Лесковац.

III

Ову Одлуку објавити у „Службеном гласнику Републике Србије“, „Службеном гласнику града Лесковца“ и на званичној интернет страни Скупштине града Лесковца.

Број: 060-37/25-I

У Лесковцу, 25. септембра 2025. године.

СКУПШТИНА ГРАДА ЛЕСКОВЦА

ПРЕДСЕДНИК

Александар Ђуровић, с.р.

498

На основу члана 53. став 1. Закона о правобранилаштву („Сл гласник РС“ бр 55/2014), члана 32. и 66. став 3. Закона о локалној самоуправи („СЛ гласник РС“ број 129/2007, 83/2014–др закон, 101/2016–др закон, 47/2018 и 111/2021 -др закон), члана 3. и 19. Одлуке о градском правобранилаштву града Лесковца („Сл. гласник града Лесковца“ бр 51/2016) и члана 39. став 1. тачка 8. Статута града Лесковца („Сл. гласник града Лесковца“ бр 28/2018), Скупштина града Лесковца, на 12. седници одржаној 24. и 25. септембра 2025. године, дана 25. септембра 2025. године, донела је

РЕШЕЊЕ

О РАЗРЕШЕЊУ ГРАДСКОГ ПРАВОБРАНИОЦА ГРАДА ЛЕСКОВЦА

I

РОБЕРТ ТОМИЋ, дипл правник, разрешава се функције Градског правобраниоца града Лесковца, због подношења оставке.

II

Ово Решење ступа на снагу даном доношења и објавиће се у „Службеном гласнику града Лесковца“.

Број: 060-37/25-I

У Лесковцу, 25. септембра 2025 године.

СКУПШТИНА ГРАДА ЛЕСКОВЦА

ПРЕДСЕДНИК

Александар Ђуровић, с.р.

499

На основу члана 53. став 1. Закона о правобранилаштву („Сл гласник РС“ бр 55/2014), члана 32. и 66. став 3. Закона о локалној самоуправи („СЛ гласник РС“ број 129/2007, 83/2014–др закон, 101/2016–др закон, 47/2018 и 111/2021–др закон), члана 3. и 19. Одлуке о градском правобранилаштву града Лесковца („Сл. гласник града Лесковца“ бр 51/2016) и члана 39. став 1. тачка 8. Статута града Лесковца („Сл. гласник града Лесковца“ бр 28/2018), Скупштина града Лесковца, на 12. седници одржаној 24. и 25. септембра 2025. године, дана 25. септембра 2025. године, донела је

РЕШЕЊЕ**О ПОСТАВЉЕЊУ ЗАМЕНИКА ГРАДСКОГ ПРАВОБРАНИОЦА ГРАДА ЛЕСКОВЦА****I**

РОБЕРТ ТОМИЋ, дипл правник, поставља се за заменика Градског правобраниоца града Лесковца.

II

Ово Решење ступа на снагу наредног дана од дана доношења и објавиће се у „Службеном гласнику града Лесковца“.

Број: 060-37/25-I**У Лесковцу, 25. септембра 2025 године****СКУПШТИНА ГРАДА ЛЕСКОВЦА****ПРЕДСЕДНИК****Александар Ђуровић, с.р.****500**

На основу члана 53. став 1. Закона о правобранилаштву („Сл гласник РС“ бр 55/2014), члана 32. и 66. став 3. Закона о локалној самоуправи („СЛ гласник РС“ број 129/2007, 83/2014–др закон, 101/2016–др закон, 47/2018 и 111/2021–др закон), члана 3. и 19. Одлуке о градском правобранилаштву града Лесковца („Сл. гласник града Лесковца“ бр 51/2016) и члана 39. став 1. тачка 8. Статута града Лесковца („Сл. гласник града Лесковца“ бр 28/2018), Скупштина града Лесковца, на 12. седници одржаној 24. и 25. септембра 2025. године, дана 25. септембра 2025. године, донела је

РЕШЕЊЕ**О РАЗРЕШЕЊУ ЗАМЕНИКА ГРАДСКОГ ПРАВОБРАНИОЦА ГРАДА ЛЕСКОВЦА****I**

БОЈАН ЦОНИЋ, дипл правник, разрешава се функције заменика Градског правобраниоца града Лесковца.

II

Ово Решење ступа на снагу даном доношења и објавиће се у „Службеном гласнику града Лесковца“.

Број: 060-37/25-I**У Лесковцу, 25. септембра 2025 године.****СКУПШТИНА ГРАДА ЛЕСКОВЦА****ПРЕДСЕДНИК****Александар Ђуровић, с.р.**

501

На основу члана 53. став 1. Закона о правобранилаштву („Сл гласник РС“ бр 55/2014), члана 32. и 66. став 3. Закона о локалној самоуправи („Сл гласник РС“ број 129/2007, 83/2014–др закон, 101/2016–др закон, 47/2018 И 111/2021–др закон), члана 3. и 19. Одлуке о градском правобранилаштву града Лесковца („Сл. гласник града Лесковца“ бр 51/2016) и члана 39. став 1. тачка 8. Статута града Лесковца („Сл. гласник града Лесковца“ бр 28/2018), Скупштина града Лесковца, на 12. седници одржаној 24. и 25. септембра 2025. године, дана 25. септембра 2025. године, донела је

РЕШЕЊЕ**О ПОСТАВЉЕЊУ ГРАДСКОГ ПРАВОБРАНИОЦА ГРАДА ЛЕСКОВЦА****I**

БОЈАН ЦОНИЋ, дипл правник, поставља се за Градског правобраниоца града Лесковца, на период од четири године.

II

Ово Решење ступа на снагу наредног дана од дана доношења и објавиће се у „Службеном гласнику града Лесковца“.

Број:060-37/25-I

У Лесковцу, 25. септембра 2025 године.

СКУПШТИНА ГРАДА ЛЕСКОВЦА

ПРЕДСЕДНИК

Александар Ђуровић, с.р.

502

На основу члана 52. Закона о планирању и изградњи („Сл. гласник РС“, бр.72/09, 81/09-испр., 64/10 –одлука УС, 24/11, 121/12, 42/13-одлука УС, 50/13- одлука УС, 98/13- одлука УС, 132/14, 145/14, 83/18, 31/19, 37/19- др. закон, 9/20, 52/21 и 62/23), члана 12. Правилника о начину и поступку избора чланова комисије за стручну контролу планских докумената, комисије за контролу усклађености планских докумената, комисије за планове јединице локалне самоуправе и комисије за стручну контролу урбанистичког пројекта, праву и висини накнаде члановима комисије, као и условима и начину рада комисија („Службени гласник РС“, бр.32/19), члана 32. став 1. тачка 9. и члана 66. став 3. Закона о локалној самоуправи („Службени гласник РС“, бр. 129/07, 83/14-др. закон, 10/16-др.закон, 47/18 и 111/21-др.закон) и члана 39. Статута града Лесковца („Службени гласник града Лесковца“, бр.28/18), Скупштина града Лесковца, на 12. седници одржаној 24. и 25. септембра 2025. године, дана 25. септембра 2025. године, донела је

РЕШЕЊЕ**О ОБРАЗОВАЊУ КОМИСИЈЕ ЗА ПЛАНОВЕ ГРАДА ЛЕСКОВЦА****I**

Образује се Комисија за планове Града Лесковца (у даљем тексту: Комисија) у следећем саставу:

За Чланове:

1. Бранимир Ђирић, дипл.инж.арх. из Ниша, лиценце број: 200080104 и 300Д87606, именован по предлогу Министарства грађевинарства, саобраћаја и инфраструктуре;
2. Чедомир Марковић, дипл.инж.арх. из Врања, лиценца број: 300117403, именован по предлогу Министарства грађевинарства, саобраћаја и инфраструктуре;
3. Душица Шеговић, дипл.инж.арх. из Ниша, лиценце број: 100017911, 200074804 и 300Ц72006 именована по предлогу Министарства грађевинарства, саобраћаја и ин-

фраструктуре;

4. Александар Ђорђевић, дипл.инж.арх. из Лесковца, лиценце бр.200144214, 300К27811, 381112514 и 400Ф92411 ;
5. Миленко Миленковић, дипл.инж.арх. из Лесковца, лиценца бр. 200162018, 300Л01712, 381056913 и 400Г51112;
6. Ненад Стефановић, дипл.инж.ел. из Лесковца, лиценце бр. 453Ф02310, 353Ј07310, 351И09724 и 451М12525;
7. Новица Стојановић, дипл.инж.маш. из Лесковца, лиценца бр. 330Г98608 и 430Л17218 и
8. Сузана Гребенаревић, дипл.инж.арх. из Лесковца, лиценце бр. 381104313, 300627603 и 400И21114.

II

Комисија се образује ради обављања стручних послова у поступку израде и спровођења планских докумената, стручне провере усклађености урбанистичког пројекта са планским документом и законом, као и давања стручног мишљења по захтеву надлежних органа управе.

III

Комисија има заменика председника и секретара који обавља административно-техничке послове припремања и одржавања седница Комисије који се именују из редова чланова Комисије.

IV

Мандат председника и чланова Комисије траје 4 (четири) године.

V

Начин рада и одлучивање Комисије утврђује се Пословником о раду Комисије, који се доноси већином гласова од укупног броја чланова Комисије.

VI

Председнику, заменику председника, секретару и члановима Комисије за рад у Комисији припада право на накнаду и покриће путних

трошкова за сваку седницу.

Висина накнаде за рад чланова Комисије предложених од стране Министарства грађевинарства, саобраћаја и инфраструктуре Републике Србије, по једној одржаној седници износи 20% од износа просечне републичке нето зараде према подацима за последњи месец објављеним у Службеном гласнику Републике Србије.

Председник и чланови Комисије именовани испред локалне самоуправе добијају накнаду за рад у Комисији за сваку одржану седницу у висини накнаде коју добијају одборници Скупштине града Лесковца.

Накнада за рад Комисије исплаћује се из буџета Града Лесковца.

VII

Административно-техничке послове за потребе Комисије обавља Одељење за урбанизам Градске управе града Лесковца.

VIII

Саставни део Предлога решења о образовању Комисије за планове је Предлог Министарства грађевинарства, саобраћаја и инфраструктуре бр. 003822025 14810 006 000 012 002 од 19.09.2025. године.

IX

Доношењем овог решења престаје да важи Решење о образовању Комисије за планове бр. 06-5/21-I од 14.септембра 2021. године објављено у Службеном гласнику града Лесковца, бр.31/21, због истека мандата комисије за планове.

X

Ово решење ступа на снагу даном доношења и објавиће се у „Службеном гласнику града Лесковца“.

Број: 060-37/25-I

У Лесковцу, 25. септембра 2025 године.

СКУПШТИНА ГРАДА ЛЕСКОВЦА

ПРЕДСЕДНИК

Александар Ђуровић, с.р.

503

На основу члана 16. став 2, члана 17. став 3. и члана 21. став 1. Закона о јавним предузећима („Службени гласник РС“, бр.15/16 и 88/19), члана 32. став 1. тачка 9. и 66. став 3. Закона о локалној самоуправи („Службени гласник РС“ бр. 129/07, 83/14-др.закон, 101/16-др.закон, 47/18), чл. 40. став 1. и 2. и 44. став 1. Одлуке о усклађивању Одлуке о оснивању Јавног комуналног предузећа „Грделица“ из Грделице са Законом о јавним предузећима („Службени гласник града Лесковца“ број 39/16, 7/18, 15/19 и 30/20) и члана 39. став 1. тачка 14. Статута града Лесковца („Сл.гласник града Лесковца“, бр. 28/18), Скупштина града Лесковца, на 12. седници одржаној 24. и 25. септембра 2025. године, дана 25. септембра 2025. године, донела је

РЕШЕЊЕ**О РАЗРЕШЕЊУ НАДЗОРНОГ ОДБОРА
ЈАВНОГ КОМУНАЛНОГ ПРЕДУЗЕЋА
„ГРДЕЛИЦА“ У ГРДЕЛИЦИ****I**

Разрешава се Надзорни одбор Јавног комуналног предузећа „Грделица“ у Грделици, због истека мандата, у саставу:

1. Александра Младеновић, дипл. правник, председник
2. Марија Костић, дипл. правник, члан
3. Ненад Тасић, дипл. инжењер технологије исхране, члан, из реда запослених.

II

Решење ступа на снагу даном доношења и објавиће се у „Службеном гласнику града Лесковца“.

Број: 060-37/25-I**У Лесковцу, 25. септембра 2025. године.
СКУПШТИНА ГРАДА ЛЕСКОВЦА****ПРЕДСЕДНИК****Александар Ђуровић, с.р.****504**

На основу члана 16. став 2, члана 17. став 3. Закона о јавним предузећима („Службени гласник РС“, бр.15/16 и 88/19), члана 32. став 1. тачка 9. и 66. став 3. Закона о локалној самоуправи („Службени гласник РС“ бр. 129/07, 83/14-др.закон, 101/16-др.закон, 47/18), чл. 40. став 1. и 2. Одлуке о усклађивању Одлуке о оснивању Јавног комуналног предузећа „Грделица“ из Грделице са Законом о јавним предузећима („Службени гласник града Лесковца“ број 39/16, 7/18, 15/19 и 30/20) и члана 39. став 1. тачка 14. Статута града Лесковца („Сл.гласник града Лесковца“, бр. 28/18), Скупштина града Лесковца, на 12. седници одржаној 24. и 25. септембра 2025. године, дана 25. септембра 2025. године, донела је

РЕШЕЊЕ**О ИМЕНОВАЊУ НАДЗОРНОГ ОДБОРА
ЈАВНОГ КОМУНАЛНОГ ПРЕДУЗЕЋА
„ГРДЕЛИЦА“ У ГРДЕЛИЦИ****I**

Именује се Надзорни одбор Јавног комуналног предузећа „Грделица“ у Грделици, у саставу:

1. Александра Младеновић, дипл. правник, председник
2. Владика Стаменковић, мастер економиста, члан
3. Ненад Тасић, дипл. инжењер технологије исхране, члан, из реда запослених.

II

Решење ступа на снагу наредног дана од дана доношења и објавиће се у „Службеном гласнику града Лесковца“.

Број: 060-37/25-I**У Лесковцу, 25. септембра 2025. године.
СКУПШТИНА ГРАДА ЛЕСКОВЦА****ПРЕДСЕДНИК****Александар Ђуровић, с.р.**

505

На основу члана 16. став 2, члана 17. став 3. и чл. 21. став 1. Закона о јавним предузећима („Службени гласник РС“, бр.15/16 и 88/19), члана 32. став 1. тачка 9. и 66. став 3. Закона о локалној самоуправи („Службени гласник РС“ бр. 129/07, 83/14-др.закон, 101/16-др.закон, 47/18 И 11/21-др.закон), чл 50. став 1. и 54. став 1. Одлуке о усклађивању Одлуке о оснивању Јавног комуналног предузећа „Водовод“ из Лесковца са Законом о јавним предузећима („Службени гласник града Лесковца“ број 39/16) и члана 39. став 1. тачка 14. Статута града Лесковца („Сл. гласник града Лесковца“, бр. 28/18), Скупштина града Лесковца, на 12. седници одржаној 24. и 25. септембра 2025. године, дана 25. септембра 2025. године, донела је

РЕШЕЊЕ**О РАЗРЕШЕЊУ НАДЗОРНОГ ОДБОРА
ЈАВНОГ КОМУНАЛНОГ ПРЕДУЗЕЋА
„ВОДОВОД“ ЛЕСКОВАЦ****I**

Разрешава се Надзорни одбор Јавног комуналног предузећа „Водовод“ Лесковац, због истека мандата, у саставу:

1. Славиша Здравковић, дипл. економиста, председник
2. Милан Димитријевић, дипл. инж. архитектуре, члан
3. Војислав Станковић, дипл. инж. грађевине, члан, из реда запослених.

II

Решење ступа на снагу даном доношења и објавиће се у „Службеном гласнику града Лесковца“.

Број: 060-37/25-I

**У Лесковцу, 25. септембра 2025. године.
СКУПШТИНА ГРАДА ЛЕСКОВЦА**

**ПРЕДСЕДНИК
Александар Ђуровић, с.р.**

506

На основу члана 16. став 2, члана 17. став 3. Закона о јавним предузећима („Службени гласник РС“, бр.15/16 и 88/19), члана 32. став 1. тачка 9. и 66. став 3. Закона о локалној самоуправи („Службени гласник РС“ бр. 129/07, 83/14-др.закон, 101/16-др.закон, 47/18 и 111/21-др. Закон), чл. 50. став 1. и 2. Одлуке о усклађивању Одлуке о оснивању Јавног комуналног предузећа „Водовод“ из Лесковца са Законом о јавним предузећима („Службени гласник града Лесковца“ број 39/16) и члана 39. став 1. тачка 14. Статута града Лесковца („Сл.гласник града Лесковца“, бр. 28/18), Скупштина града Лесковца, на 12. седници одржаној 24. и 25. септембра 2025. године, дана 25. септембра 2025. године, донела је

РЕШЕЊЕ**О ИМЕНОВАЊУ НАДЗОРНОГ ОДБОРА
ЈАВНОГ КОМУНАЛНОГ ПРЕДУЗЕЋА
„ВОДОВОД“ ЛЕСКОВАЦ****I**

Именује се Надзорни одбор Јавног комуналног предузећа „Водовод“ Лесковац, у саставу:

1. Славиша Здравковић, дипл. економиста, за председника
2. Милан Димитријевић, дипл. инж. архитектуре, за члана
3. Бранислав Ђорђевић, мастер инжењер информационах технологија, за члана, из реда запослених.

II

Решење ступа на снагу наредног дана од дана доношења и објавиће се у „Службеном гласнику града Лесковца“.

Број: 060-37/25-I

**У Лесковцу, 25. септембра 2025. године.
СКУПШТИНА ГРАДА ЛЕСКОВЦА**

**ПРЕДСЕДНИК
Александар Ђуровић, с.р.**

507

На основу члана 41. став 2, 3. и 4, члана 42. став 1, 2, 5. и 6. и члана 44а. став 1. Закона о култури („Службени гласник РС“, број 72/09, 13/16, 30/16-испр, 6/20, 47/21, 78/21 и 76/23), члана 32. и члана 66. став 3. Закона о локалној самоуправи („Службени гласник РС“, др. 129/07, 83/14-др.закон, 101/16-др. закон, 47/18 и 111/21-др. Закон), члана 21. став 2. 3. и 4. и члана 24. став 1. Одлуке о оснивању Историјског архива у Лесковцу („Службени гласник града Лесковца“, број 46/20 и 43/22) и члана 39. став 1. тачка 15. Статута града Лесковца („Службени гласник града Лесковца“ број 28/18) Скупштина града Лесковца, на 12. седници одржаној 24. и 25. септембра 2025. године, дана 25. септембра 2025. године, донела је

РЕШЕЊЕ

О РАЗРЕШЕЊУ УПРАВНОГ ОДБОРА ИСТОРИЈСКОГ АРХИВА У ЛЕСКОВЦУ

I

Разрешава се Управни одбор Историјског архива у Лесковцу, због истека мандата, у саставу:

-представници оснивача:

1. Владимир Петковић, мастер историчар, председник
2. Миодраг Анђелковић, дипл. историчар, члан
3. Немања Цветковић, мастер историчар, члан
4. Александра Ристић, професор српског језика и књижевности, члан

-из реда запослених:

- 5, Данијела Симић, проф. историје, архивиста, члан.

II

Решење ступа на снагу даном доношења и објавиће се у „Службеном гласнику града Лесковца“.

Број: 060-37/25-I

**У Лесковцу, 25. септембра 2025. године.
СКУПШТИНА ГРАДА ЛЕСКОВЦА**

**ПРЕДСЕДНИК
Александар Ђуровић, с.р.**

508

На основу члана 45. став 3, 4 и 5, члана 46. став 1, 4, 5. и 7. и члана 48а. став 1. Закона о култури („Службени гласник РС“, број 72/09, 13/16, 30/16-испр. 6/20, 47/2, 78/21 и 76/23), члана 32. и члана 66. став 3. Закона о локалној самоуправи („Службени гласник РС“, др. 129/07, 83/14-др. закон, 101/16-др. закон, 47/18 и 111/21-др. Закон), члана 25. став 2. 3. и 4. и члана 28. став 1. Одлуке о оснивању Историјског архива у Лесковцу („Службени гласник града Лесковца“, број 46/20 и 43/22) и члана 39. став 1. тачка 15. Статута града Лесковца („Службени гласник града Лесковца“ број 28/18) Скупштина града Лесковца, на 12. одржаној 24. и 25. септембра 2025. године, дана 25. септембра 2025. године, донела је

РЕШЕЊЕ

О РАЗРЕШЕЊУ НАДЗОРНОГ ОДБОРА ИСТОРИЈСКОГ АРХИВА У ЛЕСКОВЦУ

I

Разрешава се Надзорни одбор Историјског архива у Лесковцу, због истека мандата, у саставу:

-представници оснивача:

1. Вања Хубач, дипл. економиста, председник
2. Снежана Јовановић, проф. разредне наставе, члан

-из реда запослених:

3. Иван Стаменковић, електроинжењер, виши архивски помоћник прве врсте, члан.

II

Решење ступа на снагу даном доношења и објавиће се у „Службеном гласнику града Лесковца“.

Број: 060-37/25-I

**У Лесковцу, 25. септембра 2025. године.
СКУПШТИНА ГРАДА ЛЕСКОВЦА**

**ПРЕДСЕДНИК
Александар Ђуровић, с.р.**

509

На основу члана 41. став 2, 3. и 4, члана 42. став 1, 2, 5. и 6. Закона о култури („Службени гласник РС“, број 72/09, 13/16, 30/16-испр, 6/20, 47/21, 78/21 и 76/23), члана 32. и члана 66. став 3. Закона о локалној самоуправи („Службени гласник РС“, др. 129/07, 83/14-др.закон, 101/16-др. закон, 47/18 и 111/21-др. Закон), члана 21. став 2. 3. и 4. Одлуке о оснивању Историјског архива у Лесковцу („Службени гласник града Лесковца“, број 46/20 и 43/22) и члана 39. став 1. тачка 15. Статута града Лесковца („Службени гласник града Лесковца“ број 28/18) Скупштина града Лесковца, на 12. седници одржаној 24. и 25. септембра 2025. године, дана 25. септембра 2025. године, донела је

РЕШЕЊЕ**О ИМЕНОВАЊУ УПРАВНОГ ОДБОРА
ИСТОРИЈСКОГ АРХИВА У ЛЕСКОВЦУ****I**

Именује се Управни одбор Историјског архива у Лесковцу, у саставу:

-представници оснивача:

1. Вања Хубач, дипл. економиста, за председника
2. Момчило Стојановић, инжењер машинства, за члана
3. Немања Цветковић, мастер историчар, за члана
4. Александра Ружић, професор српског језика и књижевности, за члана

-из реда запослених:

5. Ирена Стаменковић, економиста за финансије, рачуноводство и банкарство, за члана.

II

Решење ступа на снагу наредног дана од дана доношења и објавиће се у „Службеном гласнику града Лесковца“.

Број: 060-37/25-I

У Лесковцу, 25. септембра 2025. године.

СКУПШТИНА ГРАДА ЛЕСКОВЦА

**ПРЕДСЕДНИК
Александар Ђуровић, с.р.**

510

На основу члана 45. став 3, 4 и 5, члана 46. став 1, 4, 5. и 7. Закона о култури („Службени гласник РС“, број 72/09, 13/16, 30/16-испр. 6/20, 47/2, 78/21 и 76/23), члана 32. и члана 66. став 3. Закона о локалној самоуправи („Службени гласник РС“, др. 129/07, 83/14-др.закон, 101/16-др. закон, 47/18 и 111/21-др. Закон), члана 25. став 2. 3. и 4. Одлуке о оснивању Историјског архива у Лесковцу („Службени гласник града Лесковца“, број 46/20 и 43/22) и члана 39. став 1. тачка 15. Статута града Лесковца („Службени гласник града Лесковца“ број 28/18) Скупштина града Лесковца, на 12. одржаној 24. и 25. септембра 2025. године, дана 25. септембра 2025. године, донела је

РЕШЕЊЕ**О ИМЕНОВАЊУ НАДЗОРНОГ ОДБОРА
ИСТОРИЈСКОГ АРХИВА У ЛЕСКОВЦУ****I**

Именује се Надзорни одбор Историјског архива у Лесковцу, у саставу:

-представници оснивача:

1. Владимир Петковић, мастер историчар, за председника
2. Снежана Јовановић, професор разредне наставе, за члана

-из реда запослених:

3. Иван Стаменковић, електроинжењер, виши архивски помоћник прве врсте, члан.

II

Решење ступа на снагу наредног дана од дана доношења и објавиће се у „Службеном гласнику града Лесковца“.

Број: 060-37/25-I

У Лесковцу, 25. септембра 2025. године.

СКУПШТИНА ГРАДА ЛЕСКОВЦА

**ПРЕДСЕДНИК
Александар Ђуровић, с.р.**

511

На основу члана 32. а у вези члана 66. став 3. Закона о локалној самоуправи ("Службени гласник РС", бр.129/07, 83/14/-др. закон, 101/16-др. Закон, 47/18 и 111/21-др. закон), чл. 116. и 117. став 3. тачка 5. Закона о основама система образовања и васпитања ("Службени гласник Републике Србије", број 88/17, 27/18-др. закони, 10/19, 6/20, 129/21, 92/23 и 19/25) и члана 39. Статута града Лесковца ("Службени гласник града Лесковца", број 28/18), Скупштина града Лесковца, на 12. седници одржаној 24. и 25. септембра 2025. године, дана 25. септембра 2025. године, донела је

РЕШЕЊЕ**О РАЗРЕШЕЊУ ЧЛАНА ШКОЛСКОГ
ОДБОРА СРЕДЊЕ ШКОЛЕ У ГРДЕЛИЦИ****I**

Разрешава се дужности члан Школског одбора Средње школе у Грделици из реда представника родитеља због престанка основа за именовање и то:

1. Светлана Величковић из Грделице, ул.Железничка бр.26.

II

Решење ступа на снагу даном доношења и објавиће се у „Службеном гласнику града Лесковца“.

Број: 060-37/25-I

**У Лесковцу, 25. септембра 2025. године.
СКУПШТИНА ГРАДА ЛЕСКОВЦА**

**ПРЕДСЕДНИК
Александар Ђуровић,с.р.**

512

На основу члана 32. а у вези члана 66. став 3. Закона о локалној самоуправи ("Службени гласник РС", бр.129/07, 83/14/-др. закон, 101/16-др. Закон, 47/18 и 111/21-др. закон), чл. 116. и 117. Закона о основама система образовања и васпитања ("Службени гласник Републике Србије", број 88/17, 27/18-др. закони, 10/19, 6/20, 129/21, 92/23 и 19/25) и члана 39. Статута града Лесковца ("Службени гласник града Лесковца", број 28/18), Скупштина града Лесковца, на 12. седници одржаној 24. и 25. септембра 2025. године, дана 25. септембра 2025. године, донела је

РЕШЕЊЕ**О ИМЕНОВАЊУ ЧЛАНА ШКОЛСКОГ
ОДБОРА СРЕДЊЕ ШКОЛЕ У ГРДЕЛИЦИ****I**

Именује се члан Школског одбора Средње школе у Грделици из реда представника родитеља и то:

1. Миша Недељковић из Грделице, ул.Ђорђа Величковића бр. 4/2.

II

Решење ступа на снагу наредног дана од дана доношења и објавиће се у „Службеном гласнику града Лесковца“.

Број: 060 -37/25-I

**У Лесковцу, 25. септембра 2025. године.
СКУПШТИНА ГРАДА ЛЕСКОВЦА**

**ПРЕДСЕДНИК
Александар Ђуровић,с.р.**

513

На основу члана 32. а у вези члана 66. став 3. Закона о локалној самоуправи ("Службени гласник РС", бр.129/07, 83/14/-др. закон, 101/16-др. Закон, 47/18 и 111/21-др. закон), чл. 116. и 117. став 3. тачка 6. Закона о основама система образовања и васпитања ("Службени гласник Републике Србије", број 88/17, 27/18-др. закони, 10/19, 6/20, 129/21 и 92/23 и 19/25) и члана 39. Статута града Лесковца ("Службени гласник града Лесковца", број 28/18), Скупштина града Лесковца, на 12. седници одржаној 24. и 25. септембра 2025. године, дана 25. септембра 2025. године, донела је

РЕШЕЊЕ**О РАЗРЕШЕЊУ ЧЛАНА ШКОЛСКОГ
ОДБОРА ОСНОВНЕ ШКОЛЕ "ВОЖД
КАРАЂОРЂЕ" У ЛЕСКОВЦУ****I**

Разрешава се дужности члан Школског одбора Основне школе "Вожд Карађорђе" у Лесковцу из реда представника запослених због доношења захтева за разрешење и то:

1. Ирена Ивановић из Лесковца, ул. Ђуре Даничића бр.1.

II

Решење ступа на снагу даном доношења и објавиће се у „Службеном гласнику града Лесковца“.

Број: 060-37/25-I

**У Лесковцу, 25. септембра 2025. године
СКУПШТИНА ГРАДА ЛЕСКОВЦА**

**ПРЕДСЕДНИК
Александар Ђуровић, с.р.**

514

На основу члана 32. а у вези члана 66. став 3. Закона о локалној самоуправи ("Службени гласник РС", бр.129/07, 83/14/-др. закон, 101/16-др. Закон, 47/18 и 111/21-др. закон), чл. 116. и 117. Закона о основама система образовања и васпитања ("Службени гласник Републике Србије", број 88/17, 27/18-др. закони, 10/19, 6/20, 129/21 и 92/23) и члана 39. Статута града Лесковца ("Службени гласник града Лесковца", број 28/18), Скупштина града Лесковца, на 12. седници одржаној 24. и 25. септембра 2025. године, дана 25. септембра 2025. године, донела је

РЕШЕЊЕ**О ИМЕНОВАЊУ ЧЛАНА ШКОЛСКОГ
ОДБОРА ОСНОВНЕ ШКОЛЕ "ВОЖД
КАРАЂОРЂЕ" У ЛЕСКОВЦУ****I**

Именује се члан Школског одбора Основне школе "Вожд Карађорђе" у Лесковцу из реда представника запослених и то:

1. Милена Перић из Горњег Стопања, ул. Војводе Степе бр.36, Лесковац.

II

Решење ступа на снагу наредног дана од дана доношења и објавиће се у „Службеном гласнику града Лесковца“.

Број: 060-37/25-I

**У Лесковцу, 25. септембра 2025. године.
СКУПШТИНА ГРАДА ЛЕСКОВЦА**

**ПРЕДСЕДНИК
Александар Ђуровић, с.р.**

515

На основу члана 32. а у вези члана 66. став 3. Закона о локалној самоуправи ("Службени гласник РС", бр.129/07, 83/14/-др. закон, 101/16-др. Закон, 47/18 и 111/21-др. закон), чл. 116. и 117. став 3. тачка 6. Закона о основама система образовања и васпитања ("Службени гласник Републике Србије", број 88/17, 27/18-др. закони, 10/19, 6/20, 129/21 и 92/23 и 19/25) и члана 39. Статута града Лесковца ("Службени гласник града Лесковца", број 28/18), Скупштина града Лесковца, на 12. седници одржаној 24. и 25. септембра 2025. године, дана 25. септембра 2025. године, донела је

РЕШЕЊЕ**О РАЗРЕШЕЊУ ЧЛАНОВА ШКОЛСКОГ
ОДБОРА ОСНОВНЕ ШКОЛЕ "АЦА
СИНАДИНОВИЋ" У ПРЕДЕЈАНУ****I**

Разрешавају се дужности чланови Школског одбора Основне школе "Аца Синадиновић" у Предејану из реда представника запослених, због подношења захтева за разрешење и то:

1. Божа Димитријевић из Велике Сејанице, Лесковац и
2. Ненад Вучковић из Предејана, ул.Омладинска бр. 7.

II

Решење ступа на снагу даном доношења и објавиће се у „Службеном гласнику града Лесковца“.

Број: 060-37/25-I

**У Лесковцу, 25. септембра 2025. године.
СКУПШТИНА ГРАДА ЛЕСКОВЦА**

**ПРЕДСЕДНИК
Александар Ђуровић, с.р.**

516

На основу члана 32. а у вези члана 66. став 3. Закона о локалној самоуправи ("Службени гласник РС", бр.129/07, 83/14/-др. закон, 101/16-др. Закон, 47/18 и 111/21-др. закон), чл. 116. и 117. Закона о основама система образовања и васпитања ("Службени гласник Републике Србије", број 88/17, 27/18-др. закони, 10/19, 6/20, 129/21, 92/23 и 19/25) и члана 39. Статута града Лесковца ("Службени гласник града Лесковца", број 28/18), Скупштина града Лесковца, на 12. седници одржаној 24. и 25. септембра 2025. године, дана 25. септембра 2025. године, донела је

РЕШЕЊЕ**О ИМЕНОВАЊУ ЧЛАНОВА ШКОЛСКОГ
ОДБОРА ОСНОВНЕ ШКОЛЕ "АЦА
СИНАДИНОВИЋ" У ПРЕДЕЈАНУ****I**

Именују се чланови Школског одбора Основне школе "Аца Синадиновић" у Предејану из реда представника запослених и то:

1. Ивица Јовановић из с. Ораовица, Грделица и
2. Горица Стаменковић из с. Ораовица, Грделица.

II

Решење ступа на снагу наредног дана од дана доношења и објавиће се у „Службеном гласнику града Лесковца“.

Број: 060-37/25-I

**У Лесковцу, 25. септембра 2025. године.
СКУПШТИНА ГРАДА ЛЕСКОВЦА**

**ПРЕДСЕДНИК
Александар Ђуровић, с.р.**

517

На основу члана 32. а у вези члана 66. став 3. Закона о локалној самоуправи ("Службени гласник РС", бр.129/07, 83/14/-др. закон, 101/16-др. Закон, 47/18 и 111/21-др. закон), чл. 116. и 117. став 3. тачка 5. Закона о основама система образовања и васпитања ("Службени гласник Републике Србије", број 88/17, 27/18-др. закони, 10/19, 6/20, 129/21, 92/23 и 19/25) и члана 39. Статута града Лесковца ("Службени гласник града Лесковца", број 28/18), Скупштина града Лесковца, на 12. седници одржаној 24. и 25. септембра 2025. године, дана 25. септембра 2025. године, донела је

РЕШЕЊЕ**О РАЗРЕШЕЊУ ЧЛАНА ШКОЛСКОГ
ОДБОРА МУЗИЧКЕ ШКОЛЕ "СТАНИСЛАВ
БЕНИЧКИ" У ЛЕСКОВЦУ****I**

Разрешава се дужности члан Школског одбора Музичке школе "Станислав Бенички" у Лесковцу из реда представника родитеља због престанка основа за именовање и то:

1. Саша Стојилковић из Лесковца, ул. Мокрањчева бр. 86.

II

Решење ступа на снагу даном доношења и објавиће се у „Службеном гласнику града Лесковца“.

Број: 060-37/25-I**У Лесковцу, 25. септембра 2025. године.
СКУПШТИНА ГРАДА ЛЕСКОВЦА****ПРЕДСЕДНИК
Александар Ђуровић, с.р.****518**

На основу члана 32. а у вези члана 66. став 3. Закона о локалној самоуправи ("Службени гласник РС", бр.129/07, 83/14/-др. закон, 101/16-др. Закон, 47/18 и 111/21-др. закон), чл. 116. и 117. Закона о основама система образовања и васпитања ("Службени гласник Републике Србије", број 88/17, 27/18-др. закони, 10/19, 6/20, 129/21, 92/23 и 19/25) и члана 39. Статута града Лесковца ("Службени гласник града Лесковца", број 28/18), Скупштина града Лесковца, на 12. седници одржаној 24. и 25. септембра 2025. године, дана 25. септембра 2025. године, донела је

РЕШЕЊЕ**О ИМЕНОВАЊУ ЧЛАНА ШКОЛСКОГ
ОДБОРА МУЗИЧКЕ ШКОЛЕ "СТАНИСЛАВ
БЕНИЧКИ" У ЛЕСКОВЦУ****I**

Именује се члан Школског одбора Музичке школе "Станислав Бенички" у Лесковцу из реда представника родитеља и то:

1. Далибор Величковић из Лесковца, ул. Дубочица бр. 83.

II

Решење ступа на снагу наредног дана од дана доношења и објавиће се у „Службеном гласнику града Лесковца“.

Број: 060-37/25-I**У Лесковцу, 25. септембра 2025. године.
СКУПШТИНА ГРАДА ЛЕСКОВЦА****ПРЕДСЕДНИК
Александар Ђуровић, с.р.**

519

На основу члана 32. а у вези члана 66. став 3. Закона о локалној самоуправи ("Службени гласник РС", бр.129/07, 83/14/-др. закон, 101/16-др. Закон, 47/18 и 111/21-др. закон), чл. 116. и 117. Закона о основама система образовања и васпитања ("Службени гласник Републике Србије", број 88/17, 27/18-др. закони, 10/19, 6/20, 129/21, 92/23 и 19/25) и члана 39. Статута града Лесковца ("Службени гласник града Лесковца", број 28/18), Скупштина града Лесковца, на 12. седници одржаној 24. и 25. септембра 2025. године, дана 25. септембра 2025. године, донела је

РЕШЕЊЕ**О РАЗРЕШЕЊУ ЧЛАНА ШКОЛСКОГ
ОДБОРА ОСНОВНЕ ШКОЛЕ „СЛАВКО
ЗЛАТАНОВИЋ“ У МИРОШЕВЦУ****I**

Разрешава се дужности члан Школског одбора Основне школе „Славко Златановић“ у Мирошевцу, из реда представника локалне самоуправе, и то:

1. Марко Ивановић, из Мирошевца, због доношења оставке.

II

Решење ступа на снагу даном доношења и објавиће се у „Службеном гласнику града Лесковца“.

Број: 060-37/25-I

**У Лесковцу, 25. септембра 2025. године.
СКУПШТИНА ГРАДА ЛЕСКОВЦА**

**ПРЕДСЕДНИК
Александар Ђуровић, с.р.**

520

На основу члана 32. а у вези члана 66. став 3. Закона о локалној самоуправи ("Службени гласник РС", бр.129/07, 83/14/-др. закон, 101/16-др. Закон, 47/18 и 111/21-др. закон), чл. 116. и 117. Закона о основама система образовања и васпитања ("Службени гласник Републике Србије", број 88/17, 27/18-др. закони, 10/19, 6/20, 129/21 и 92/23) и члана 39. Статута града Лесковца ("Службени гласник града Лесковца", број 28/18), Скупштина града Лесковца, на 12. седници одржаној 24. и 25. септембра 2025. године, дана 25. септембра 2025. године, донела је

РЕШЕЊЕ**О ИМЕНОВАЊУ ЧЛАНА ШКОЛСКОГ
ОДБОРА ОСНОВНЕ ШКОЛЕ „СЛАВКО
ЗЛАТАНОВИЋ“ У МИРОШЕВЦУ****I**

Именује се члан Школског одбора Основне школе „Славко Златановић“ у Мирошевцу, из реда представника локалне самоуправе, и то:

1. Јелена Милосављевић из Мирошевца.

II

Решење ступа на снагу наредног дана од дана доношења и објавиће се у „Службеном гласнику града Лесковца“.

Број: 060-37/25-I

**У Лесковцу, 25. септембра 2025. године.
СКУПШТИНА ГРАДА ЛЕСКОВЦА**

**ПРЕДСЕДНИК
Александар Ђуровић, с.р.**

521

На основу члана 32. а у вези члана 66. став 3. Закона о локалној самоуправи ("Службени гласник РС", бр.129/07, 83/14/-др. закон, 101/16-др. Закон, 47/18 и 111/21-др. закон), чл. 116. и 117. Закона о основама система образовања и васпитања ("Службени гласник Републике Србије", број 88/17, 27/18-др. закони, 10/19, 6/20, 129/21, 92/23 и 19/25) и члана 39. Статута града Лесковца ("Службени гласник града Лесковца", број 28/18), Скупштина града Лесковца, на 12. седници одржаној 24. и 25. септембра 2025. године, дана 25. септембра 2025. године, донела је

РЕШЕЊЕ**О РАЗРЕШЕЊУ ЧЛАНА ШКОЛСКОГ
ОДБОРА ОСНОВНЕ ШКОЛЕ „ВУК
КАРАЏИЋ“ У ВЕЛИКОЈ ГРАБОВНИЦИ****I**

Разрешава се дужности члан Школског одбора Основне школе „Вук Караџић“ у Великој Грабовници, из реда представника локалне самоуправе, и то:

1. Маја Стефановић, из Велике Грабовнице, доктор медицине, због подношења оставке.

II

Решење ступа на снагу даном доношења и објавиће се у „Службеном гласнику града Лесковца“.

Број: 060-37/25-I

**У Лесковцу, 25. септембра 2025. године.
СКУПШТИНА ГРАДА ЛЕСКОВЦА**

**ПРЕДСЕДНИК
Александар Ђуровић, с.р.**

522

На основу члана 32. а у вези члана 66. став 3. Закона о локалној самоуправи ("Службени гласник РС", бр.129/07, 83/14/-др. закон, 101/16-др. Закон, 47/18 и 111/21-др. закон), чл. 116. и 117. Закона о основама система образовања и васпитања ("Службени гласник Републике Србије", број 88/17, 27/18-др. закони, 10/19, 6/20, 129/21, 92/23 и 19/25) и члана 39. Статута града Лесковца ("Службени гласник града Лесковца", број 28/18), Скупштина града Лесковца, на 12. седници одржаној 24. и 25. септембра 2025. године, дана 25. септембра 2025. године, донела је

РЕШЕЊЕ**О ИМЕНОВАЊУ ЧЛАНА ШКОЛСКОГ
ОДБОРА ОСНОВНЕ ШКОЛЕ „ВУК
КАРАЏИЋ“ У ВЕЛИКОЈ ГРАБОВНИЦИ****I**

Именује се члан Школског одбора Основне школе „Вук Караџић“ у Великој Грабовници, из реда представника локалне самоуправе, и то:

1. Иван Станковић из Велике Грабовнице.

II

Решење ступа на снагу наредног дана од дана доношења и објавиће се у „Службеном гласнику града Лесковца“.

Број: 060-37/25-I

**У Лесковцу, 25. септембра 2025. године.
СКУПШТИНА ГРАДА ЛЕСКОВЦА**

**ПРЕДСЕДНИК
Александар Ђуровић, с.р.**

523

На основу члана 32. а у вези члана 66. став 3. Закона о локалној самоуправи ("Службени гласник РС", бр.129/07, 83/14/-др. закон, 101/16-др. Закон, 47/18 и 111/21-др. закон), чл. 116. и 117. Закона о основама система образовања и васпитања ("Службени гласник Републике Србије", број 88/17, 27/18-др. закони, 10/19, 6/20, 129/21 и 92/23) и члана 39. Статута града Лесковца ("Службени гласник града Лесковца", број 28/18), Скупштина града Лесковца, на 12. седници одржаној 24. и 25. септембра 2025. године, дана 25. септембра 2025. године, донела је

РЕШЕЊЕ

О РАЗРЕШЕЊУ ЧЛАНА ШКОЛСКОГ ОДБОРА ОСНОВНЕ ШКОЛЕ „ПЕТАР ТАСИЋ“ У ЛЕСКОВЦУ

I

Разрешава се дужности члан Школског одбора Основне школе „Петар Тасић“ у Лесковцу, из реда представника локалне самоуправе, и то:

1. Александра Величковић, ул Гаврила Принципа 50, због подношења оставке.

II

Решење ступа на снагу даном доношења и објавиће се у „Службеном гласнику града Лесковца“.

Број: 060-37/25-I

У Лесковцу, 25. септембра 2025. године.

СКУПШТИНА ГРАДА ЛЕСКОВЦА

ПРЕДСЕДНИК

Александар Ђуровић, с.р.

524

На основу члана 32. а у вези члана 66. став 3. Закона о локалној самоуправи ("Службени гласник РС", бр.129/07, 83/14/-др. закон, 101/16-др. Закон, 47/18 и 111/21-др. закон), чл. 116. и 117. Закона о основама система образовања и васпитања ("Службени гласник Републике Србије", број 88/17, 27/18-др. закони, 10/19, 6/20, 129/21 и 92/23) и члана 39. Статута града Лесковца ("Службени гласник града Лесковца", број 28/18), Скупштина града Лесковца, на 12. седници одржаној 24. и 25. септембра 2025. године, дана 25. септембра 2025. године, донела је

РЕШЕЊЕ

О ИМЕНОВАЊУ ЧЛАНА ШКОЛСКОГ ОДБОРА ОСНОВНЕ ШКОЛЕ „ПЕТАР ТАСИЋ“ У ЛЕСКОВЦУ

I

Именује се за члана Школског одбора Основне школе „Петар Тасић“ у Лесковцу, из реда представника локалне самоуправе, и то:

1. Емилија Ђорђевић, мастер професор језика и књижевности.

II

Решење ступа на снагу наредног дана од дана доношења и објавиће се у „Службеном гласнику града Лесковца“.

Број: 060-37/25-I

У Лесковцу, 25. септембра 2025. године.

СКУПШТИНА ГРАДА ЛЕСКОВЦА

ПРЕДСЕДНИК

Александар Ђуровић, с.р.

525

На основу члана 32. а у вези члана 66. став 3. Закона о локалној самоуправи ("Службени гласник РС", бр.129/07, 83/14/-др. закон, 101/16-др. Закон, 47/18 и 111/21-др. закон), чл. 116. и 117. став 3. тачка 5. Закона о основама система образовања и васпитања ("Службени гласник Републике Србије", број 88/17, 27/18-др. закони, 10/19, 6/20, 129/21, 92/23 и 19/25) и члана 39. Статута града Лесковца ("Службени гласник града Лесковца", број 28/18), Скупштина града Лесковца, на 12. седници одржаној 24. и 25. септембра 2025. године, дана 25. септембра 2025. године, донела је

РЕШЕЊЕ**О РАЗРЕШЕЊУ ЧЛАНОВА ШКОЛСКОГ
ОДБОРА СРЕДЊЕ ШКОЛЕ "СВЕТОЗАР
КРСТИЋ – ТОЗА" У ВУЧЈУ****I**

Разрешава се дужности чланови Школског одбора Средње школе "Светозар Крстић – Тоза" у Вучју из реда представника родитеља због престанка основа за именовање и то:

1. Драгана Стаменковић из с. Жабљане, Вучје,
2. Драган Стаменковић из Вучја ул. ЈНА бр. 25 и
3. Дејан Каиснер из Вучја, ул.29. новембар бр. 71.

II

Решење ступа на снагу даном доношења и објавиће се у „Службеном гласнику града Лесковца“.

Број: 060-37/25-I**У Лесковцу, 25. септембра 2025. године.****СКУПШТИНА ГРАДА ЛЕСКОВЦА****ПРЕДСЕДНИК****Александар Ђуровић, с.р.****526**

На основу члана 32. а у вези члана 66. став 3. Закона о локалној самоуправи ("Службени гласник РС", бр.129/07, 83/14/-др. закон, 101/16-др. Закон, 47/18 и 111/21-др. закон), чл. 116. и 117. Закона о основама система образовања и васпитања ("Службени гласник Републике Србије", број 88/17, 27/18-др. закони, 10/19, 6/20, 129/21, 92/23 и 19/25) и члана 39. Статута града Лесковца ("Службени гласник града Лесковца", број 28/18), Скупштина града Лесковца, на 12. седници одржаној 24. и 25. септембра 2025. године, дана 25. септембра 2025. године, донела је

РЕШЕЊЕ**О ИМЕНОВАЊУ ЧЛАНОВА ШКОЛСКОГ
ОДБОРА СРЕДЊЕ ШКОЛЕ "СВЕТОЗАР
КРСТИЋ – ТОЗА" У ВУЧЈУ****I**

Именују се чланови Школског одбора Средње школе "Светозар Крстић – Тоза" у Вучју из реда представника родитеља и то:

1. Никола Николић из Вучја, ул.Николе Скобаљића бр.46,
2. Емилија Милошевић из с. Стројковце, Вучје и
3. Марија Димитријевић из с.Жабљане, Вучје.

II

Решење ступа на снагу наредног дана од дана доношења и објавиће се у „Службеном гласнику града Лесковца“.

Број: 060-37/25-I**У Лесковцу, 25. септембра 2025. године.****СКУПШТИНА ГРАДА ЛЕСКОВЦА****ПРЕДСЕДНИК****Александар Ђуровић, с.р.**

527

На основу чл. 36. став 1. и 3 и 66. став 3. Закона о локалној самоуправи („Службени гласник РС“, бр. 129/07, 83/14- др.закон, 101/16-др.закон, 47/18 и 111/21-др.закон), члана 43. Статута града Лесковца („Службени гласник града Лесковца“ број 28/18) и чл. 62, 63, 64, 65. став 2, 3. и 4. и члана 77. став 1. тачка 13. Пословника Скупштине града Лесковца („Службени гласник града Лесковца“, бр. 3/19 и 4/19-испр. и „Службени гласник Републике Србије, број 2/22-Одлука УС), Скупштина града Лесковца, на 12. седници одржаној 24. и 25. септембра 2025. године, дана 25. септембра 2025. године, донела је

РЕШЕЊЕ**I**

ИВАНА КОЦИЋ разрешава се дужности члана Одбора за превенцију болести зависности и борбу против верских секти Скупштине града Лесковца, из реда грађана, као представник Групе грађана „Сви за једног, један за све – др Александар Рангелов“.

II

ДРАГАН МАРИЋ, инжењер машинства, именује се за члана Одбора за превенцију болести зависности и борбу против верских секти Скупштине града Лесковца, из реда грађана, као представник Групе грађана „Сви за једног, један за све – др Александар Рангелов“.

III

Ово Решење ступа на снагу даном доношења и објавиће се у "Службеном гласнику града Лесковца".

Број 060-37/25-I

У Лесковцу, 25. септембра 2025. године.

СКУПШТИНА ГРАДА ЛЕСКОВЦА**ПРЕДСЕДНИК**
Александар Ђуровић, с.р.**528**

На основу чл. 36. став 1. и 3 и 66. став 3. Закона о локалној самоуправи („Службени гласник РС“, бр. 129/07, 83/14- др.закон, 101/16-др.закон, 47/18 и 111/21-др.закон), члана 43. Статута града Лесковца („Службени гласник града Лесковца“ број 28/18) и чл. 62, 63, 64, 65. став 2, 3. и 4. и члана 77. став 1. тачка 14. Пословника Скупштине града Лесковца („Службени гласник града Лесковца“, бр. 3/19 и 4/19-испр. и „Службени гласник Републике Србије, број 2/22-Одлука УС), Скупштина града Лесковца, на 12. седници одржаној 24. и 25. септембра 2025. године, дана 25. септембра 2025. године, донела је

РЕШЕЊЕ**I**

ИРЕНА ПЕТРОВИЋ разрешава се дужности члана Одбора за остваривање равноправности полова и унапређење положаја жена Скупштине града Лесковца, из реда грађана, као представник Групе грађана „Сви за једног, један за све – др Александар Рангелов“.

II

ДЕЈАН ЦВЕТКОВИЋ, ветеринарски техничар, именује се за члана Одбора за остваривање равноправности полова и унапређење положаја жена Скупштине града Лесковца, из реда грађана, као представник Групе грађана „Сви за једног, један за све – др Александар Рангелов“.

III

Ово Решење ступа на снагу даном доношења и објавиће се у "Службеном гласнику града Лесковца".

Број 060-37/25-I

У Лесковцу, 25. септембра 2025. године.

СКУПШТИНА ГРАДА ЛЕСКОВЦА**ПРЕДСЕДНИК**
Александар Ђуровић, с.р.

САДРЖАЈ

АКТИ СКУПШТИНЕ ОПШТИНЕ БОЈНИК

461.	РЕШЕЊЕ О ДАВАЊУ САЛАСНОСТИ НА ПРВУ ИЗМЕНУ ПРОГРАМА ПОСЛОВАЊА ЈП ЗА ВОДОСНАБДЕВАЊЕ „БРЕСТОВАЦ-БОЈНИК-ДОЉЕВАЦ" У БОЈНИКУ ЗА 2025. ГОДИНУ	3539
462.	РЕШЕЊЕ О ДАВАЊУ САЛАСНОСТИ НА ПРВУ ИЗМЕНУ ПРОГРАМА СУБВЕНЦИЈА ЈП ЗА ВОДОСНАБДЕВАЊЕ „БРЕСТОВАЦ-БОЈНИК-ДОЉЕВАЦ" У БОЈНИКУ ЗА 2025. ГОДИНУ	3539
463.	РЕШЕЊЕ О ДАВАЊУ САГЛАСНОСТИ НА ТРЕЋУ ИЗМЕНУ И ДОПУНУ ПРОГРАМА ПОСЛОВАЊА ЈКП „ЈЕДИНСТВО" БОЈНИК ЗА 2025. ГОДИНУ СА ФИНАНСИЈСКИМ ПЛАНОМ И ПРОГРАМОМ СУБВЕНЦИЈА.....	3540
464.	ОДЛУКА О ТРЕЋОЈ ИЗМЕНИ И ДОПУНИ ОДЛУКЕ О БУЏЕТУ ОПШТИНЕ БОЈНИК ЗА 2025. ГОДИНУ	3540
465.	ОДЛУКА О УСВАЈАЊУ ИЗВЕШТАЈА О ИЗВРШЕЊУ БУЏЕТА ОПШТИНЕ БОЈНИК ЗА ПЕРИОД 01.01.2025. ГОДИНЕ ДО 30.06.2025. ГОДИНЕ	3584
466.	ОДЛУКА О ДОДЕЉИВАЊУ НАГРАДА И ПРИЗНАЊА ОПШТИНЕ БОЈНИК ЗА 2025. ГОДИНУ	3585
467.	ОДЛУКА О ТРЕЋОЈ ИЗМЕНИ И ДОПУНИ ОДЛУКЕ О ОБРАЗОВАЊУ МЕСНИХ ЗАЈЕДНИЦА НА ТЕРИТОРИЈИ ОПШТИНЕ БОЈНИК	3585
468.	ОДЛУКА О ДРУГОЈ ИЗМЕНИ И ДОПУНИ ПОСЛОВНИКА СКУПШТИНЕ ОПШТИНЕ БОЈНИК	3586
469.	ОДЛУКА О УСВАЈАЊУ ИЗВЕШТАЈА О РЕАЛИЗАЦИЈИ ПРОГРАМА ПОСЛОВАЊА СА ФИНАНСИЈСКИМ ИЗВЕШТАЈЕМ И ИЗВЕШТАЈЕМ РЕВИЗОРА ЈП ЗА ВОДОСНАБДЕВАЊЕ „БРЕСТОВАЦ-БОЈНИК-ДОЉЕВАЦ" СА СЕДИШТЕМ У БОЈНИКУ ЗА ПЕРИОД 01.01.2024. ГОДИНЕ ДО 31.12.2024. ГОДИНЕ.....	3588
470.	ОДЛУКА О УСВАЈАЊУ ИЗВЕШТАЈ О РАДУ СА ФИНАНСИЈСКИМ ИЗВЕШТАЈЕМ ЈКП „ЈЕДИНСТВО" БОЈНИК ЗА ПЕРИОД ОД 01.01.2025. ГОДИНЕ ДО 30.06.2025. ГОДИНЕ	3589
471.	ОДЛУКА О УСВАЈАЊУ ИЗВЕШТАЈА О РАДУ ОШ „СТАНИМИР ВЕЉКОВИЋ ЗЕЛЕ" БОЈНИК ЗА 2024. ГОДИНУ (ОБРАЗОВНИ ДЕО)	3589
472.	ОДЛУКА О УСВАЈАЊУ ИЗВЕШТАЈА О РЕАЛИЗАЦИЈИ ГОДИШЊЕГ ПЛАНА РАДА ОШ „СТОЈАН ЉУБИЋ" КОСАНЧИЋ ЗА ШКОЛСКУ 2024/2025 ГОДИНУ	3590
473.	ОДЛУКА О УСВАЈАЊУ ИЗВЕШТАЈА О РАДУ ПРЕДШКОЛСКЕ УСТАНОВЕ „БУКА ДИНИЋ" БОЈНИК ЗА РАДНУ 2024/2025 ГОДИНУ	3590
474.	РЕШЕЊЕ О ДАВАЊУ САГЛАСНОСТИ НА ГОДИШЊИ ПЛАН РАДА ПРЕДШКОЛСКЕ УСТАНОВЕ „БУКА ДИНИЋ" БОЈНИК ЗА РАДНУ 2025/2026 ГОДИНУ	3591

475. РЕШЕЊЕ О ДАВАЊУ САГЛАСНОСТИ НА ПРЕДЛОГ МРЕЖЕ УСТАНОВЕ ЗА ДЕЦУ ПРЕДШКОЛСКЕ УСТАНОВЕ „БУКА ДИНИЋ" БОЈНИК ЗА ШКОЛСКУ 2025/2026 ГОДИНУ3591
476. РЕШЕЊЕ О ДАВАЊУ САГЛАСНОСТИ НА ПРЕДЛОГ РАДНОГ ВРЕМЕНА ПРЕДШКОЛСКЕ УСТАНОВЕ „БУКА ДИНИЋ" БОЈНИК ЗА 2025/2026 ГОДИНУ3592
477. ОДЛУКА О УСВАЈАЊУ ИЗВЕШТАЈА О РАДУ ЦЕНТРА ЗА СОЦИЈАЛНИ РАД БОЈНИК, СА ФИНАНСИЈСКИМ ИЗВЕШТАЈЕМ, ЗА ПЕРИОД ОД 01.01.2025. ГОДИНЕ ДО 30.06.2025. ГОДИНЕ3592
478. ОДЛУКА О УСВАЈАЊУ ИЗВЕШТАЈА О РАДУ НАРОДНЕ БИБЛИОТЕКЕ „ВУК КАРАЏИЋ" БОЈНИК, СА ФИНАНСИЈСКИМ ИЗВЕШТАЈЕМ, ЗА ПЕРИОД 01.01.2025. ГОДИНЕ ДО 30.06.2025. ГОДИНЕ3593
479. ОДЛУКА О УСВАЈАЊУ ИЗВЕШТАЈА О РАДУ ТУРИСТИЧКЕ ОРГАНИЗАЦИЈЕ ОПШТИНЕ БОЈНИК, СА ФИНАНСИЈСКИМ ИЗВЕШТАЈЕМ, ЗА ПЕРИОД ОД 01.01.2025. ГОДИНЕ ДО 30.06.2025. ГОДИНЕ3593
480. ОДЛУКА О УСВАЈАЊУ ИЗВЕШТАЈА О РАДУ СА ФИНАНСИЈСКИМ ИЗВЕШТАЈЕМ УСТАНОВЕ ДОМ КУЛТУРЕ „БОЈНИК" БОЈНИК ЗА ПЕРИОД ОД 01.01.2025. ГОДИНЕ ДО 30.06.2025. ГОДИНЕ 20.3594
481. ОДЛУКА О УСВАЈАЊУ ИЗВЕШТАЈА О РАДУ СА ФИНАНСИЈСКИМ ИЗВЕШТАЈЕМ УСТАНОВЕ СПОРТСКА ХАЛА „БОЈНИК" БОЈНИК ЗА ПЕРИОД ОД 01.01.2025. ГОДИНЕ ДО 30.06.2025. ГОДИНЕ3594
482. РЕШЕЊЕ О РАЗРЕШЕЊУ ЧЛАНА ШКОЛСКОГ ОДБОРА ТШ „БОШКО КРЕТИЋ" БОЈНИК.....3595
483. РЕШЕЊЕ О ИМЕНОВАЊУ ЧЛАНА ШКОЛСКОГ ОДБОРА ТШ „БОШКО КРСТИЋ" БОЈНИК.....3595
484. РЕШЕЊЕ О УТВРЂИВАЊУ ПРЕСТАНКА МАНДАТА КОМИСИЈЕ ЗА ПРИМОПРЕДАЈУ ДУЖНОСТИ.....3596
485. РЕШЕЊЕ О ИМЕНОВАЊУ КОМИСИЈЕ ЗА ПРИМИПРЕДАЈУ ДУЖНОСТИ.....3596

АКТИ СКУПШТИНЕ ГРАДА ЛЕСКОВЦА

486. ОДЛУКА О ПРЕСТАНКУ МАНДАТА ОДБОРНИКА СКУПШТИНЕ ГРАДА ЛЕСКОВЦА3597
487. ОДЛУКА О ПОТВРЂИВАЊУ МАНДАТА ОДБОРНИКА СКУПШТИНЕ ГРАДА ЛЕСКОВЦА3597
488. ОДЛУКА О ДОНОШЕЊУ ПЛАНА ДЕТАЉНЕ РЕГУЛАЦИЈЕ ИЗМЕНЕ ПОСТОЈЕЋЕ ТРАСЕ ЦЕВОВОДА ПИТКЕ ВОДЕ СА ЗАМЕНОМ АЗБЕСТНИХ ЦЕВИ ОД ВОДОЗАХВАТА У ГРАДИШТУ ДО РЕЗЕРВОАРА „ГРДЕЛИЦА“, СА РЕЗЕРВОАРИМА „ДАДИНЦЕ“ И „ГРДЕЛИЦА“3597

489.	ОДЛУКА О ПРИСТУПАЊУ ИЗРАДИ ПЛАНА РАЗВОЈА КУЛТУРЕ ГРАДА ЛЕСКОВЦА ЗА ПЕРИОД 2026-2030. ГОДИНЕ.....	3654
490.	ОДЛУКА О ПРИСТУПАЊУ ИЗРАДИ ПРОГРАМА ЗА УНАПРЕЂЕЊЕ ПОЛОЖАЈА МЛАДИХ ГРАДА ЛЕСКОВЦА ЗА ПЕРИОД 2026 - 2028. ГОДИНЕ.....	3655
491.	ОДЛУКА ПРИСТУПАЊУ ИЗРАДИ ЛОКАЛНОГ АКЦИОНОГ ПЛАНА ЗА СОЦИЈАЛНО УКЉУЧИВАЊЕ РОМА И РОМКИЊА У ГРАДУ ЛЕСКОВЦУ ЗА ПЕРИОД 2026-2028. ГОДИНЕ	3655
492.	ОДЛУКА О ДОДЕЛИ ОКТОБАРСКЕ НАГРАДЕ ГРАДА ЛЕСКОВЦА ЗА 2025. ГОДИНУ МЕДАЉЕ.....	3656
493.	ОДЛУКА О ДОДЕЛИ ОКТОБАРСКЕ НАГРАДЕ ГРАДА ЛЕСКОВЦА ЗА 2025. ГОДИНУ МЕДАЉЕ.....	3657
494.	ОДЛУКА О ДОДЕЛИ ОКТОБАРСКЕ НАГРАДЕ ГРАДА ЛЕСКОВЦА ЗА 2025. ГОДИНУ МЕДАЉЕ.....	3657
495.	ОДЛУКА О ДОДЕЛИ НАГРАДА ГРАДА ЛЕСКОВЦА ЗА 2025. ГОДИНУ	3658
496.	ОДЛУКА О ДОДЕЛИ НАГРАДА ГРАДА ЛЕСКОВЦА ЗА 2025. ГОДИНУ	3659
497.	ОДЛУКА	3660
498.	РЕШЕЊЕ О РАЗРЕШЕЊУ ГРАДСКОГ ПРАВОБРАНИОЦА ГРАДА ЛЕСКОВЦА	3660
499.	РЕШЕЊЕ О ПОСТАВЉЕЊУ ЗАМЕНИКА ГРАДСКОГ ПРАВОБРАНИОЦА ГРАДА ЛЕСКОВЦА	3661
500.	РЕШЕЊЕ О РАЗРЕШЕЊУ ЗАМЕНИКА ГРАДСКОГ ПРАВОБРАНИОЦА ГРАДА ЛЕСКОВЦА	3661
501.	РЕШЕЊЕ О ПОСТАВЉЕЊУ ГРАДСКОГ ПРАВОБРАНИОЦА ГРАДА ЛЕСКОВЦА	3662
502.	РЕШЕЊЕ О ОБРАЗОВАЊУ КОМИСИЈЕ ЗА ПЛАНОВЕ ГРАДА ЛЕСКОВЦА	3662
503.	РЕШЕЊЕ О РАЗРЕШЕЊУ НАДЗОРНОГ ОДБОРА ЈАВНОГ КОМУНАЛНОГ ПРЕДУЗЕЋА „ГРДЕЛИЦА“ У ГРДЕЛИЦИ	3664
504.	РЕШЕЊЕ О ИМЕНОВАЊУ НАДЗОРНОГ ОДБОРА ЈАВНОГ КОМУНАЛНОГ ПРЕДУЗЕЋА „ГРДЕЛИЦА“ У ГРДЕЛИЦИ	3664
505.	РЕШЕЊЕ О РАЗРЕШЕЊУ НАДЗОРНОГ ОДБОРА ЈАВНОГ КОМУНАЛНОГ ПРЕДУЗЕЋА „ВОДОВОД“ ЛЕСКОВАЦ	3665
506.	РЕШЕЊЕ О ИМЕНОВАЊУ НАДЗОРНОГ ОДБОРА ЈАВНОГ КОМУНАЛНОГ ПРЕДУЗЕЋА „ВОДОВОД“ ЛЕСКОВАЦ	3665
507.	РЕШЕЊЕ О РАЗРЕШЕЊУ УПРАВНОГ ОДБОРА ИСТОРИЈСКОГ АРХИВА У ЛЕСКОВЦУ	3666
508.	РЕШЕЊЕ О РАЗРЕШЕЊУ НАДЗОРНОГ ОДБОРА ИСТОРИЈСКОГ АРХИВА У ЛЕСКОВЦУ	3666
509.	РЕШЕЊЕ О ИМЕНОВАЊУ УПРАВНОГ ОДБОРА ИСТОРИЈСКОГ АРХИВА У ЛЕСКОВЦУ	3667

510.	РЕШЕЊЕ О ИМЕНОВАЊУ НАДЗОРНОГ ОДБОРА ИСТОРИЈСКОГ АРХИВА У ЛЕСКОВЦУ	3667
511.	РЕШЕЊЕ О РАЗРЕШЕЊУ ЧЛАНА ШКОЛСКОГ ОДБОРА СРЕДЊЕ ШКОЛЕ У ГРДЕЛИЦИ	3668
512.	РЕШЕЊЕ О ИМЕНОВАЊУ ЧЛАНА ШКОЛСКОГ ОДБОРА СРЕДЊЕ ШКОЛЕ У ГРДЕЛИЦИ	3668
513.	РЕШЕЊЕ О РАЗРЕШЕЊУ ЧЛАНА ШКОЛСКОГ ОДБОРА ОСНОВНЕ ШКОЛЕ "ВОЖД КАРАЂОРЂЕ" У ЛЕСКОВЦУ.....	3669
514.	РЕШЕЊЕ О ИМЕНОВАЊУ ЧЛАНА ШКОЛСКОГ ОДБОРА ОСНОВНЕ ШКОЛЕ "ВОЖД КАРАЂОРЂЕ" У ЛЕСКОВЦУ	3669
515.	РЕШЕЊЕ О РАЗРЕШЕЊУ ЧЛАНОВА ШКОЛСКОГ ОДБОРА ОСНОВНЕ ШКОЛЕ "АЦА СИНАДИНОВИЋ" У ПРЕДЕЈАНУ	3670
516.	РЕШЕЊЕ О ИМЕНОВАЊУ ЧЛАНОВА ШКОЛСКОГ ОДБОРА ОСНОВНЕ ШКОЛЕ "АЦА СИНАДИНОВИЋ" У ПРЕДЕЈАНУ	3670
517.	РЕШЕЊЕ О РАЗРЕШЕЊУ ЧЛАНА ШКОЛСКОГ ОДБОРА МУЗИЧКЕ ШКОЛЕ "СТАНИСЛАВ БИНИЧКИ" У ЛЕСКОВЦУ	3671
518.	РЕШЕЊЕ О ИМЕНОВАЊУ ЧЛАНА ШКОЛСКОГ ОДБОРА МУЗИЧКЕ ШКОЛЕ "СТАНИСЛАВ БИНИЧКИ" У ЛЕСКОВЦУ	3671
519.	РЕШЕЊЕ О РАЗРЕШЕЊУ ЧЛАНА ШКОЛСКОГ ОДБОРА ОСНОВНЕ ШКОЛЕ „СЛАВКО ЗЛАТАНОВИЋ“ У МИРОШЕВЦУ	3672
520.	РЕШЕЊЕ О ИМЕНОВАЊУ ЧЛАНА ШКОЛСКОГ ОДБОРА ОСНОВНЕ ШКОЛЕ „СЛАВКО ЗЛАТАНОВИЋ“ У МИРОШЕВЦУ	3672
521.	РЕШЕЊЕ О РАЗРЕШЕЊУ ЧЛАНА ШКОЛСКОГ ОДБОРА ОСНОВНЕ ШКОЛЕ „ВУК КАРАЏИЋ“ У ВЕЛИКОЈ ГРАБОВНИЦИ.....	3673
522.	РЕШЕЊЕ О ИМЕНОВАЊУ ЧЛАНА ШКОЛСКОГ ОДБОРА ОСНОВНЕ ШКОЛЕ „ВУК КАРАЏИЋ“ У ВЕЛИКОЈ ГРАБОВНИЦИ	3673
523.	РЕШЕЊЕ О РАЗРЕШЕЊУ ЧЛАНА ШКОЛСКОГ ОДБОРА ОСНОВНЕ ШКОЛЕ „ПЕТАР ТАСИЋ“ У ЛЕСКОВЦУ	3674
524.	РЕШЕЊЕ О ИМЕНОВАЊУ ЧЛАНА ШКОЛСКОГ ОДБОРА ОСНОВНЕ ШКОЛЕ „ПЕТАР ТАСИЋ“ У ЛЕСКОВЦУ	3674
525.	РЕШЕЊЕ О РАЗРЕШЕЊУ ЧЛАНОВА ШКОЛСКОГ ОДБОРА СРЕДЊЕ ШКОЛЕ "СВЕТОЗАР КРСТИЋ – ТОЗА" У ВУЧЈУ.....	3675
526.	РЕШЕЊЕ О ИМЕНОВАЊУ ЧЛАНОВА ШКОЛСКОГ ОДБОРА СРЕДЊЕ ШКОЛЕ "СВЕТОЗАР КРСТИЋ – ТОЗА" У ВУЧЈУ.....	3675
527.	РЕШЕЊЕ.....	3676
528.	РЕШЕЊЕ.....	3676

