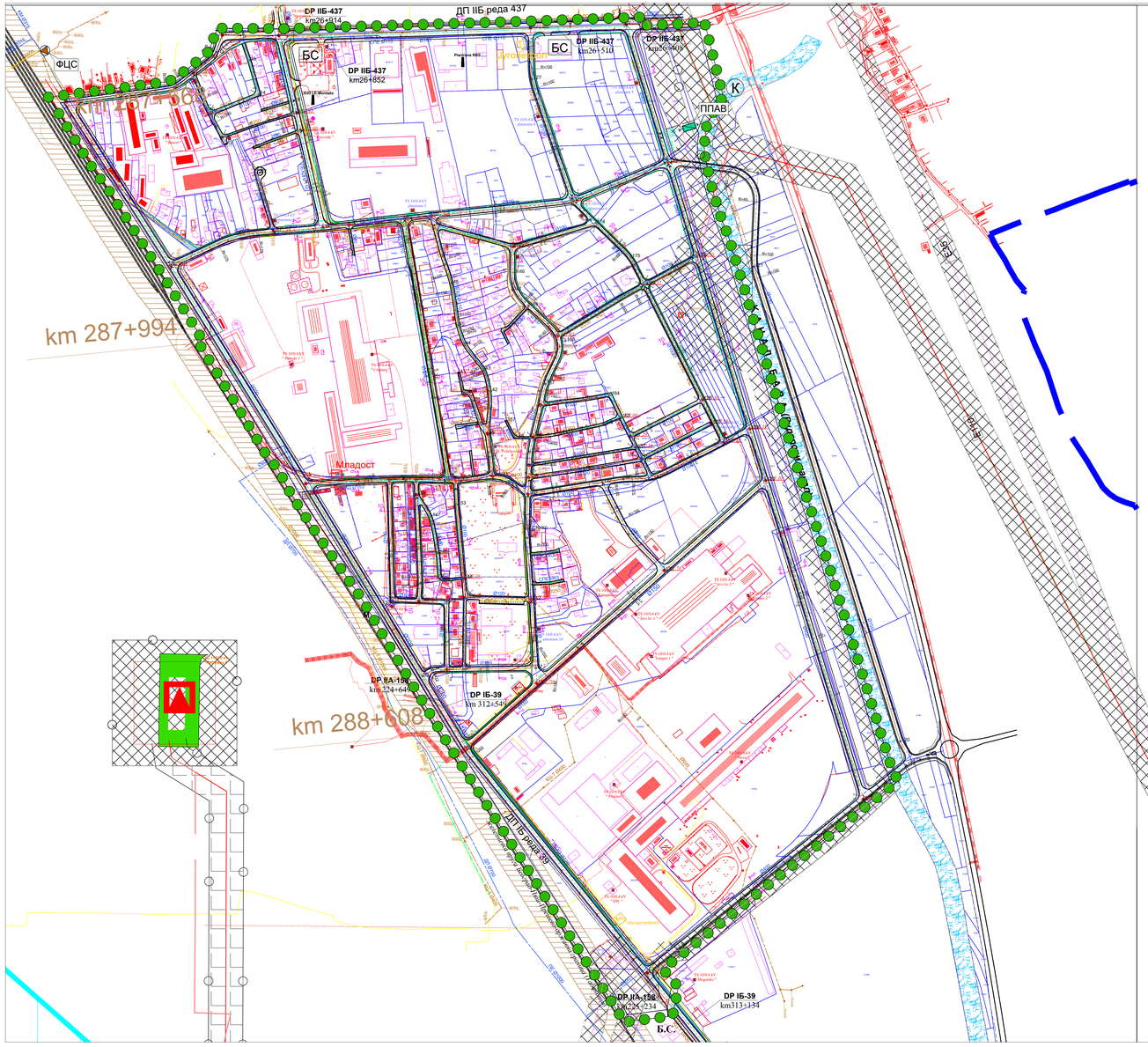
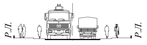


KOORDINATE TAČAKA

OZNAKA	Y	X
1	7578542.41	4761788.68
2	7578699.20	4761809.02
3	7578728.93	4761830.51
4	7578756.94	4761853.77
5	7578768.96	4761885.68
6	7578795.79	4761885.47
7	7578851.17	4761885.04
8	7579217.50	4761896.07
9	7579356.65	4761901.08
10	7578748.30	4761775.20
11	7578769.08	4761737.10
12	7578774.63	4761726.92
13	7578750.93	4761771.13
14	7578622.43	4761799.82
15	7578606.50	4761848.79
16	7578873.07	4761790.17
17	7578877.19	4761772.31
18	7578883.02	4761747.05
19	7578915.72	4761605.40
20	7578844.10	4761599.75
21	7578817.14	4761689.61
22	7578824.03	4761685.53
23	7578814.95	4761721.84
24	7578837.65	4761730.84
25	7578830.61	4761758.71
26	7578826.23	4761776.19
27	7578890.58	4761232.77
28	7579012.28	4761238.24
29	7579034.18	4761239.22
30	7579051.07	4761238.82
31	7579099.15	4761237.67
32	7579115.86	4761237.27
33	7579174.65	4761245.53
34	7579161.97	4761243.75
35	7579155.15	4761304.04
36	7579155.28	4761305.90
37	7579145.42	4761318.45
38	7579134.74	4761353.30
39	7579129.57	4761366.70
40	7579119.25	4761365.18
41	7579113.47	4761393.90
42	7579159.91	4761367.36
43	7579149.83	4761398.77
44	7579120.96	4761439.39
45	7579111.98	4761463.45
46	7579103.17	4761524.37
47	7579089.08	4761565.69
48	7579077.44	4761609.06
49	7579073.65	4761623.18
50	7579034.48	4761618.77
51	7578791.23	4761595.57
52	7578693.80	4761550.67
53	7579060.29	4760952.37
54	7579075.42	4760962.11
55	7579096.16	4760962.40
56	7579120.96	4760962.75
57	7579225.55	4760964.23
58	7579227.08	4760943.77
59	7579122.79	4760849.10
60	7579124.96	4760845.51
61	7579387.55	4760520.48
116	7579702.32	4760773.17
117	7579764.08	4760822.75
118	7579772.55	4760828.69
119	7579794.76	4760837.97
120	7579755.84	4760857.73
121	7579642.52	4761548.57
122	7579548.38	4761685.41
123	7579417.93	4761701.14
124	7579460.09	4761563.58
125	7579383.66	4761522.39
126	7579467.96	4761355.04
127	7579499.15	4761293.12
128	7579537.02	4761312.56
129	7579559.94	4761237.56
130	7579412.35	4761106.40
131	7579360.67	4761159.40
132	7579322.09	4761234.59
133	7579352.61	4761239.36
134	7579394.72	4761239.01
135	7579380.21	4761267.92
136	7579379.64	4761269.03
137	7579371.44	4761285.08
138	7579215.68	4761259.65
139	7579214.94	4761241.64
140	7579213.95	4761217.69
141	7579212.58	4761153.86
142	7579218.71	4761064.19
143	7579122.01	4761066.72
144	7579119.82	4761095.06
145	7579085.71	4761094.24
146	7579083.23	4761133.74
147	7579073.08	4761185.19
148	7579051.95	4761216.74
149	7579067.07	4761088.23
150	7579055.22	4761061.84
151	7579016.71	4761063.22
152	7579065.81	4761060.40
153	7579110.09	4761202.54
154	7579216.49	4761279.18
155	7579221.17	4761299.50
156	7579194.17	4761300.04
157	7579181.94	4761324.18
158	7579221.39	4761300.48
159	7579253.49	4761304.63
160	7579261.14	4761305.85
161	7579270.45	4761308.36
162	7579324.54	4761320.26
163	7579348.81	4761320.37
164	7579333.73	4761362.22
165	7579294.51	4761355.61
166	7579232.23	4761347.54
167	7579228.23	4761377.89
168	7579226.52	4761440.68
169	7579216.35	4761440.29
170	7579206.47	4761439.73
171	7579191.08	4761439.71
172	7579191.43	4761577.62
173	7579194.38	4761577.39
174	7579312.57	4761612.28
175	7579303.58	4761562.25
176	7579279.92	4761644.30
177	7579278.88	4761821.67
178	7579266.34	4761301.72
179	7579247.56	4761320.55
180	7579255.07	4761253.73


ПОПРЕЧНИ ПРОФИЛ 1-1
Улица Симе Погачаревића
ДП IБ-39 Лебане-Лесковац;
ДП IIА-158 Дољевац-Лесковац-Грделица




ПОПРЕЧНИ ПРОФИЛ 2-2




ПОПРЕЧНИ ПРОФИЛ 3-3



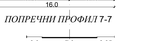
ПОПРЕЧНИ ПРОФИЛ 4-4



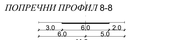
ПОПРЕЧНИ ПРОФИЛ 5-5




ПОПРЕЧНИ ПРОФИЛ 6-6



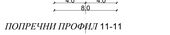
ПОПРЕЧНИ ПРОФИЛ 7-7




ПОПРЕЧНИ ПРОФИЛ 8-8




ПОПРЕЧНИ ПРОФИЛ 9-9




ПОПРЕЧНИ ПРОФИЛ 10-10



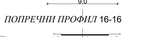
ПОПРЕЧНИ ПРОФИЛ 11-11



ПОПРЕЧНИ ПРОФИЛ 12-12



ПОПРЕЧНИ ПРОФИЛ 13-13



ПОПРЕЧНИ ПРОФИЛ 14-14



ПОПРЕЧНИ ПРОФИЛ 15-15

ПОПРЕЧНИ ПРОФИЛ 16-16

ЛЕГЕНДА

ГРАНИЦЕ

Граница Измене и допуне плана генералне регулације 8

ТЕХНИЧКА И КОМУНАЛНА ИНФРАСТРУКТУРА

ПОСТОЈЕЋА ИНФРАСТРУКТУРА

Водоснабдевање и одвођење отпадних вода

- Водовод
- Канализација
- Атмосферска канализација

Енергетска инфраструктура

Електроенергетска инфраструктура

- Е110 — Постојећи надземни ДВ 110 kV
- Е35 — Постојећи надземни ДВ 35 kV
- ДВ 10 kV
- Постојећи подземни 10 kV кабловски вод
- ТС 35/10 kV
- ТС 10/0.4 kV

Гасификација

- МРС — Мерно регулациона станица
- GAS — Дистрибутивни гасовод притиска од 16 bar-а
- Дистрибутивни гасовод притиска од 4 bar-а

Телекомуникациона инфраструктура

- ТТ инсталација
- Радио базна станица

ПЛАНИРАНА ИНФРАСТРУКТУРА

- Водовод
- Канализација
- Атмосферска канализација
- ППАВ — Постројење за пречишћавање атмосферских вода

Енергетска инфраструктура

Електроенергетска инфраструктура

- ДВ 110 kV
- ДВ 35 kV
- ДВ 10 kV
- ТС 10/0.4 kV
- ТС 110/10 kV

Гасификација

- МРС — Мерно регулациона станица
- GAS — Дистрибутивни гасовод притиска од 16 bar-а
- Дистрибутивни гасовод притиска од 4 bar-а

ИЗМЕНА И ДОПУНА ПЛАНА ГЕНЕРАЛНЕ РЕГУЛАЦИЈЕ 8 У ЛЕСКОВЦУ - "ЊЕГОШЕВА" (за део грађевинског Блока 58)

ПЛАН ИНФРАСТРУКТУРЕ
1:2500

Трг револуције бр.45 16000 Лесковац
тел. и факс 213 009
матични број: 07367422
ПИБ: 100539074

ЈП УРБАНИЗАМ И ИЗГРАДЊА ЛЕСКОВАЦ

ИНВЕСТИТОР	ГРАД ЛЕСКОВАЦ
ЕЛАБОРАТ	Измена и допуна Плана генералне регулације 8 у Лесковцу - "Његошева" (за део грађевинског Блока 58)
	БРОЈ ПРОЈЕКТА: 380-15/21-02 ДАТУМ: март 2023
ЦРТЕЖ	План инфраструктуре
	РАЗМЕРА: 1: 2500
	ЛИСТ БРОЈ: 07.
ОДГОВОРНИ УРБАНИСТА	Соња Стојановић, дипл. инж. арх.
ОБРАЂИВАЧИ	Стручни тим ЈП Урбанизам и изградња Лесковац
ИЗВРШНИ ДИРЕКТОР СЕКТОРА ЗА УРБАНИЗАМ	Татјана Здравковић, дипл. инж. грађ.